

z dnia 30 grudnia 2021 r.

w sprawie przeprowadzenia konsultacji społecznych dotyczących projektu „Strategii Rozwoju Gminy Mirzec na lata 2021-2030+”

Na podstawie art. 30 ust. 1 oraz art. 5a ust. 1 i ust. 2 ustawy z dnia 8 marca 1990 r. o samorządzie gminnym (Dz.U z 2021r. poz. 1372, z późn.zm.), art. 6 ust. 3 i 4 ustawy z dnia 6 grudnia 2006 r. o zasadach prowadzenia polityki rozwoju (Dz. U. z 2021r. poz.1057), uchwały NR X/73/2019 Rady Gminy w Mircu z dnia 26 kwietnia 2019r. w sprawie zasad i trybu przeprowadzania konsultacji społecznych z mieszkańcami gminy Mirzec (Dz. Urz. Woj. Świętokrzyskiego poz. 2053), zgodnie z Załącznikiem do Uchwały XXXI/206/2020 Rady Gminy w Mircu z dnia 27 listopada 2020r. w sprawie określenia szczegółowego trybu i harmonogramu opracowania projektu Strategii Rozwoju Gminy Mirzec na lata 2021-2030+ (Dz.Urz.Woj. Świętokrzyskiego poz.4228, z późn.zm), zarządza się co następuje:

§ 1. Przeprowadzić konsultacje społeczne w sprawie projektu „Strategii Rozwoju Gminy Mirzec na lata 2021-2030+”.

§ 2. Konsultacje rozpoczną się 31.12.2021r., a zakończą 07.02.2022r.

§ 3. 1. Projekt dokumentu „Strategii Rozwoju Gminy Mirzec na lata 2021-2030+” wraz z formularzem zgłoszenia uwag/wniosków, dostępny będzie:

- 1) w sekretariacie Urzędu Gminy w Mircu ,Mirzec Stary 9 (pokój 220);
- 2) na stronie internetowej gminy: www.mirzec.pl ;
- 3) na stronie Biuletynu Informacji Publicznej: ugmirzec.sisco.info w zakładce konsultacje społeczne projektu Strategii Rozwoju Gminy Mirzec na lata 2021-2030+.

2. Uwagi/wnioski wniesione na formularzu zgłoszeniowym należy składać w wersji papierowej poprzez dostarczenie do Urzędu Gminy w Mircu, Mirzec Stary 9, 27-220 Mirzec, w godzinach pracy Urzędu (decyduje data wpływu) lub wysyłając wersję elektroniczną na adres e-mail: sekretariat@mirzec.pl.

3. Projekt dokumentu „Strategii Rozwoju Gminy Mirzec na lata 2021-2030+” stanowi załącznik Nr 1, formularz zgłoszenia uwag/wniosków stanowi załącznik Nr 2, ogłoszenie o konsultacjach społecznych stanowi załącznik Nr 3 do niniejszego Zarządzenia.

§ 4. Konsultacje mają zasięg ogólnogminny i przeprowadza się je na terenie Gminy Mirzec.

§ 5. Zarządzenie wchodzi w życie z dniem podpisania i podlega ogłoszeniu na stronie BIP, stronie internetowej www.mirzec.pl oraz tablicy ogłoszeń w Urzędzie Gminy w Mircu.

WÓJT


Mirosław Seweryn

RADCA PRAWNY

Anna Kollataj
KI-R-238



STRATEGIA ROZWOJU GMINY



IRZEC

NA LATA 2021 - 2030+



STRATEGIA ROZWOJU GMINY MIRZEC

NA LATA 2021-2030+

SPIS TREŚCI

1. JAK POWSTAŁA STRATEGIA?	5
3. WNIOSKI Z DIAGNOZY STRATEGICZNEJ	6
3. ANALIZA SWOT	20
4. WIZJA ORAZ MISJA	23
4.1. MISJA	23
4.2. WIZJA	24
5. KIERUNKI ROZWOJU	25
CEL 1. ZWIĘKSZENIE JAKOŚCI ŻYCIA MIESZKAŃCÓW ORAZ LUDNOŚCI NAPŁYWOWEJ	27
CEL 2. WZMACNIANIE JAKOŚCI KAPITAŁU SPOŁECZNEGO WŚRÓD SPOŁECZNOŚCI LOKALNEJ	31
CEL 3. ZWIĘKSZENIE JAKOŚCI ŚRODOWISKA PRZYRODNICZEGO ORAZ PRZESTRZENI	35
6. KONCEPCJA ROZWOJU FUNKCJONALNO-PRZESTRZENNEGO GMINY	41
7. OBSZARY STRATEGICZNEJ INTERWENCJI	47
7.1. OSI OKREŚLONE W STRATEGII ROZWOJU WOJEWÓDZTWA ŚWIĘTOKRZYSKIEGO	48
7.1. OSI GMINY MIRZEC	51
7. NAWIĄZANIE DO NADRZĘDNYCH DOKUMENTÓW STRATEGICZNYCH – KRAJOWYCH ORAZ REGIONALNYCH	52
7.1. ZGODNOŚĆ Z ZAŁOŻENIAMI PROGRAMOWYMI UE ORAZ POLITYKA RÓWNYCH SZANS	52
7.2. POZIOM KRAJOWY	53
7.3. POZIOM REGIONALNY	55
8. SYSTEM WDRAŻANIA I FINANSOWANIA	59
8.1. SYSTEM WDRAŻANIA	59
8.2. RAMY FINANSOWE ORAZ ŹRÓDŁA FINANSOWANIA	60
8.2.3. RAMY FINANSOWE	60
8.2.4. ŹRÓDŁA FINANSOWANIA	61
8.3. WYTYCZNE DO SPORZĄDZANIA DOKUMENTÓW WYKONAWCZYCH	61
9. MONITORING I EWALUACJA	64
9.1. MONITORING	65
9.2. EWALUACJA	66
12. SPIS RYCIN/WYKRESÓW/TABEL	68



STRATEGIA ROZWOJU GMINY MIRZEC

NA LATA 2021-2030+

Szanowni Państwo!



W ciągu ostatnich kilku lat mamy możliwość obserwowania jak zmienia się gmina Mirzec. Realizowane inwestycje przekładają się na podniesienie poziomu życia mieszkańców, a gmina staje się dobrym miejscem do życia, mieszkania i inwestowania.

Wychodząc naprzeciw oczekiwaniom mieszkańców przygotowaliśmy dokument planistyczny, jakim jest „Strategia Rozwoju Gminy Mirzec na lata 2021 – 2030+”. Strategia z jednej strony jest diagnozą obecnego stanu gminy ze wskazaniem jej mocnych i słabych stron a także szans i zagrożeń. Z drugiej strony jest to katalog potrzeb i wynikających z nich kierunków działań, które należy podjąć, aby uzyskać założone efekty. „Strategia Rozwoju Gminy Mirzec na lata 2021 – 2030+” wyznacza kierunki dążeń mirzeckiego samorządu i wskazuje przedsięwzięcia, które należy w tym celu podjąć.

Przyjęte w „Strategii Rozwoju Gminy Mirzec na lata 2021 – 2030+” kierunki działań za cel stawiają dążenie do zrównoważonego rozwoju gminy Mirzec przy wykorzystaniu jej istniejących atutów. Zaplanowane działania skierowane są nie tylko do samorządu ale także przedsiębiorców, instytucji i organizacji pozarządowych a także mieszkańców. Realizacja Strategii powinna przyczynić się do wzrostu atrakcyjności gminy, poprawy warunków społeczno -gospodarczych, rozwoju aktywności kulturalnej, aktywizacji obywatelskiej mieszkańców a także wzmocnienia ich poczucia tożsamości z miejscem zamieszkania.



STRATEGIA ROZWOJU GMINY MIRZEC

NA LATA 2021-2030+


Strategia to bardzo ważny dokument z jeszcze jednego względu. Ambitne plany inwestycyjne wymagają wskazania źródeł finansowania ze środków pozabudżetowych: krajowych oraz europejskich w nowej perspektywie finansowej. Uwzględnienie finansowania zewnętrznego w dokumencie planistycznym otwiera drogę do ubiegania się o środki zewnętrzne, bez których rozwój Gminy Mirzec na wielu płaszczyznach byłby mocno utrudniony o ile nie niemożliwy.

Chcemy, aby w 2030 roku gmina Mirzec była miejscem o dogodnych warunkach do mieszkania, nauki, prowadzenia działalności gospodarczej; miejscem o dużej atrakcyjności turystycznej; miejscem z dobrymi warunkami do spędzania wolnego czasu i wypoczyniania. Zaplanowane na najbliższe lata działania takie jak drugi etap rewitalizacji Mirca, modernizacja infrastruktury, inwestycje w rozwój młodego pokolenia, ochrona zdrowia mieszkańców, ochrona środowiska naturalnego, rozwój usług dla mieszkańców czy kultywowanie tradycji to tylko część konkretnych zadań, których realizacja sprawi, że gmina Mirzec stanie się dobrym miejscem do życia, mieszkania i inwestowania.

Pragnę podziękować wszystkim, którzy włączyli się w tworzenie „Strategii Rozwoju Gminy Mirzec na lata 2021 - 2030+”. Wierzę, że wspólnie zdołamy zrealizować plany i zamierzenia zawarte w tym dokumencie.

Wójt Gminy Mirzec

Mirosław Seweryn



STRATEGIA ROZWOJU GMINY MIRZEC

NA LATA 2021-2030+

Strategia Rozwoju Gminy Mirzec powstała w odpowiedzi na zmieniające się procesy społeczno-gospodarcze, przestrzenne i środowiskowe na poziomie lokalnym, ponadlokalnym oraz krajowym. Ponadto opracowanie niniejszego dokumentu jest warunkiem koniecznym oraz niezbędnym przy ubieganiu się o pozabudżetowe środki pomocowe.

Stanowi ona element dopełnienia do przemijającej Strategii do roku 2020 i zawiera istniejące plany na przyszłość obowiązujące do 2020 roku. Zrównoważony rozwój jest jednym z najważniejszych elementów, do jakiego gmina Mirzec dążyć będzie w przyszłości. Strategia Rozwoju ma za **zadanie eliminować istniejące bariery na rzecz wykorzystywania lokalnych atutów**. Dokument powstał we współpracy z władzami lokalnymi, z zachowaniem zasady partycypacji społecznej, gdzie społeczność lokalna miała decydujący wpływ na proces jego tworzenia. W trakcie opracowywania dokumentu podjęto szereg działań mających na celu włączenie mieszkańców gminy w kreowanie Strategii, przez co jej obraz jest spójnym spojrzeniem zarówno władz gminy na proces rozwoju, ale również zaangażowanej społeczności lokalnej.

Strategia jest podstawowym dokumentem, komplementarnym z innymi dokumentami planistycznymi oraz strategicznymi obowiązującymi w gminie. Strategia spójna jest także ze Strategią Rozwoju Województwa Świętokrzyskiego na lata 2021-2030+, a także z ustawą o zasadach prowadzenia polityki rozwoju¹.

Całościową koncepcję tworzy poniższa Strategia Rozwoju Gminy Mirzec na lata 2021-2030+.



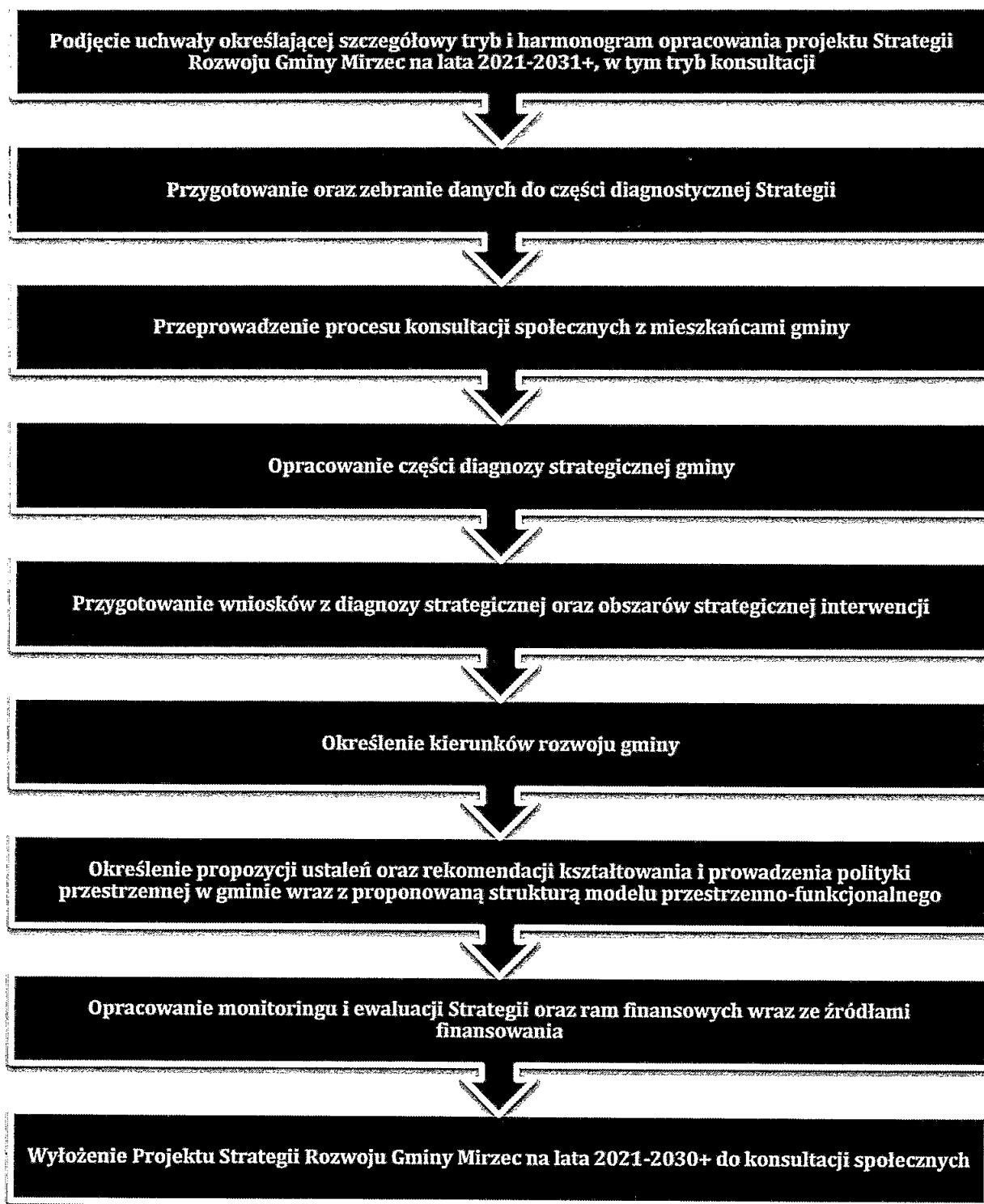
¹ Ustawa z dnia 6 grudnia 2006 r. o zasadach prowadzenia polityki rozwoju (Dz .U. 2006 Nr 227 poz. 1658).



STRATEGIA ROZWOJU GMINY MIRZEC

NA LATA 2021-2030+

1. JAK POWSTAŁA STRATEGIA?





3. WNIOSKI Z DIAGNOZY STRATEGICZNEJ

Diagnoza uwarunkowań społeczno-gospodarczych, przestrzennych oraz środowiskowych, będąca podstawą do stworzenia niniejszych wniosków, powstała m.in. na podstawie szczegółowej analizy danych z lat 2015-2020 i zachodzących w tym czasie zmian.

Głównymi źródłami danych, będącymi podstawą do opracowania niniejszych wniosków strategicznych były: Główny Urząd Statystyczny, zewnętrzne dokumenty wykonawcze gminy (raporty o stanie gminy, lokalny program rewitalizacji, strategia rozwiązywania problemów społecznych, gminny program opieki nad zabytkami, studium uwarunkowań i kierunków zagospodarowania przestrzennego, miejscowy plan zagospodarowania przestrzennego) oraz dane pozyskane z ewidencji gminnej. Grupę porównawczą dla stworzonej diagnozy stanowiły sąsiadujące gminy.

Diagnoza strategiczna stworzona została w ujęciu dynamicznym, co oznacza, iż uwzględniono spojrzenie na zjawiska i fakty z perspektywy czasu, co umożliwiło uchwycenie pewnych znaczących tendencji. Wybór takiego podejścia pozwolił na określenie spodziewanych rezultatów w przyszłości oraz stworzenie operacyjnej części Strategii Rozwoju Gminy Mirzec na lata 2021-2030+.²

Ogólna charakterystyka gminy

Gmina Mirzec to gmina wiejska, położona w północnej części województwa świętokrzyskiego. W jej skład wchodzi 10 sołectw. W sołectwach Mirzec oraz Mirzec II znajdują się najważniejsze instytucje, usługi handlowe, etc. Powierzchnia gminy wynosi 111,2 km² i stanowi 21,2% ogólnej powierzchni powiatu starachowickiego.

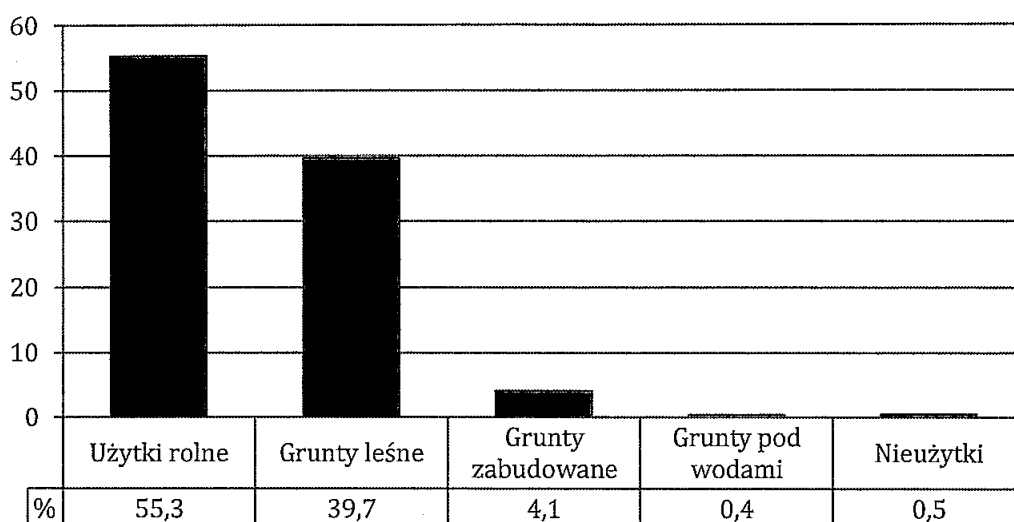
Gmina położona jest w obrębie Wyżyny Kieleckiej stanowiącej część megaregionu Pozaalpejskiej Europy Środkowej oraz Przedgórze Hżeckiego będącego częścią ww. wyżyny.

²Wnioski z diagnozy znalazły potwierdzenie w wynikach badania ankietowego przeprowadzonego wśród mieszkańców gminy Mirzec.

Całość obszaru gminy położona jest w obrębie Obszaru Chronionego Krajobrazu Doliny Kamiennej, a także częściowo w Obszarze Natura 2000 – Uroczyska Lasów Starachowickich. W związku z powyższym, gmina posiada bogate walory krajobrazowe, - zachęcające do rozwoju usług wypoczynkowych oraz turystycznych.

Przeważającą część gminy stanowią użytki rolne. Znaczącą rolę odgrywają także lasy, jak i tereny zurbanizowane, które zlokalizowane są głównie wzdłuż głównych ciągów komunikacyjnych.

WYKRES. 1. STRUKTURA UŻYTKOWANIA GRUNTÓW W GMINIE MIRZEC [%]



Źródło: Opracowanie własne

Uwarunkowania wynikające z położenia gminy

Podstawowym atutem gminy wynikającym z jej położenia jest zlokalizowanie gminy w obrębie obszarów cennych przyrodniczo i krajobrazowo. Ważnym jego elementem jest zwarty kompleks leśny w południowej części gminy, nazywany Puszcza Iłżecką lub Lasami Starachowickimi. O wyjątkowości obszaru najlepiej świadczy fakt, iż cały obszar gminy został włączony do Obszaru Chronionego Krajobrazu Doliny Kamiennej. Teren ten posiada silnie zróżnicowaną i bogatą roślinność. Związane jest to z dużym urozmaiceniem podłoża skalnego, rzeźby terenu oraz glebami.



STRATEGIA ROZWOJU GMINY MIRZEC

NA LATA 2021-2030+

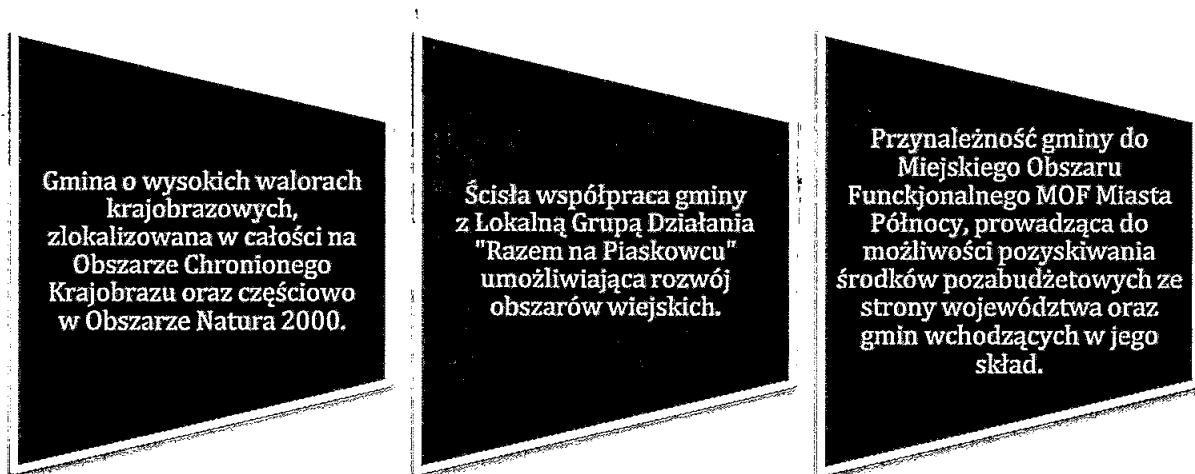
Gmina Mirzec, ze względu na jej położenie w obrębie Obszaru Natury 2000 – Uroczyska Lasów Starachowickich, posiada wyraźne powiązania funkcjonalne z sąsiadującymi gminami, mające znaczenie dla wspólnoty gmin zlokalizowanych na wyżej wskazanym obszarze chronionym. Obszar ten jest częścią rozległego kompleksu leśnego na Przedgórzu Iłżeckim tzw. Puszczy Iłżeckiej zwanej też Lasami Starachowickimi i zlokalizowany jest w jej północno - wschodniej części. Teren wspólny, wymagający działań w zakresie współpracy jest także wskazany w poprzednim obszarze, Obszar Chronionego Krajobrazu Doliny. Dane powiązania funkcjonalne są szczególnie ważne, przede wszystkim ze względu na wspólną ideę ochrony oraz kształtowania walorów środowiska przyrodniczego w regionie.

Elementem zapewniającym powiązania funkcjonalne na tle regionu jest wyodrębniony w Strategii Rozwoju Województwa Miejski Obszar Funkcjonalny MOF Miasta Północy. W ramach funkcjonowania danego obszaru, planuje się realizację projektów partnerskich, mających na celu integrację samorządów w celu przewyższania problemów lub wykorzystywania potencjałów rozwojowych danego obszaru.

Gmina współpracuje także z Lokalną Grupą Działania „Razem na Piaskowsku”, w której skład wchodzi osiem gmin z terenu województwa świętokrzyskiego i mazowieckiego. LGD zrzesza gminy o podobnej historii, kulturze oraz przyrodzie. W związku z powyższym, wspólne działanie na rzecz funkcjonowania regionu, w tym kształtowania dziedzictwa kulturowego gmin wiejskich o danym potencjale, jest jedną z form współpracy ponadgminnej. Gmina Mirzec ściśle współpracuje z partnerami zewnętrznymi w zakresie realizacji wspólnych działań.

Powiązania w zakresie kształtowania transportu drogowego stanowi również sieć dróg wojewódzkich oraz powiatowych, umożliwiająca wspólne planowanie oraz szeroko rozumianą współpracę w zakresie kreowania sieci transportowej. Ważnym aspektem współpracy jest także dostęp gminy do komunikacji publicznej, którą w przeważającym stopniu zapewnia Gminna Linia Komunikacyjna, PKS Staszów, a także przewoźnicy prywatni.

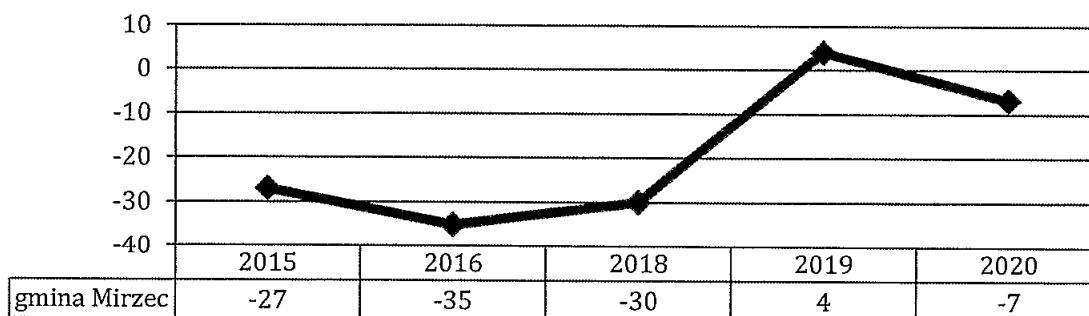
WNIOSKI



Uwarunkowania wynikające z procesów demograficznych

Na przestrzeni lat liczba ludności w gminie Mirzec uległa nieznacznemu zmniejszeniu. Zauważa się ujemny przyrost naturalny, którego wartość w 2020 roku była mniej korzystna od wskaźnika występującego w sąsiadujących gminach. Jednakże, w porównaniu do lat poprzednich, zauważa się, iż wskaźnik ten uległ znaczącej poprawie. Oznacza to, iż trend starzejącego się społeczeństwa jest w gminie zauważalny, a wsparcie dla najstarszej grupy wiekowej wydaje się istotne względem dalszych, planowanych działań.

WYKRES. 2. PRZYROST NATURALNY NA 1000 LUDNOŚCI W GMINIE MIRZEC W STOSUNKU DO ŚREDNIEJ W GRUPIE PORÓWNAWCZEJ



Źródło: Opracowanie własne na podstawie GUS

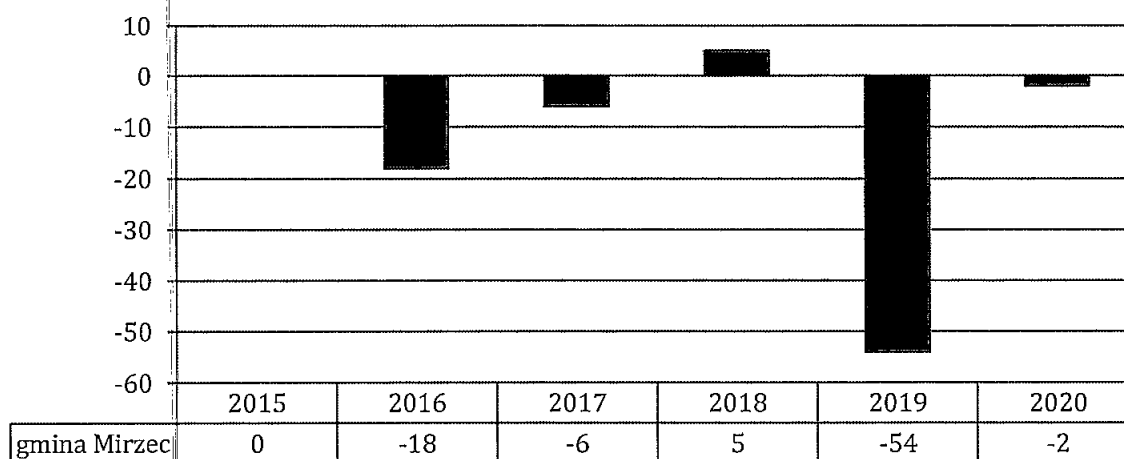


STRATEGIA ROZWOJU GMINY MIRZEC

NA LATA 2021-2030+

Saldo migracji w gminie w 2020 roku plasowało się na relatywnie korzystnym poziomie. W roku 2019 wartość ta wynosiła -55, natomiast w 2020 zmniejszyła się do -2. W latach 2015-2017 wskaźnik oscylował poniżej 0. Rok 2018 to jedyny rok wśród analizowanych, kiedy wartość ta kształtowała się na poziomie dodatnim. Oznacza to, iż saldo migracji na przestrzeni lat przyjmowało w gminie zróżnicowane wartości, co jest związane m.in. z zarobkową migracją ludności, niepewną sytuacją społeczno-ekonomiczną w czasie trwania pandemii COVID-19, chęcią stabilizacji w swoim miejscu zamieszkania."


WYKRES 3. SALDO MIGRACJI WEWNĘTRZNYCH NA 1000 LUDNOŚCI W GMINIE MIRZEC
W STOSUNKU DO ŚREDNIEJ W GRUPIE PORÓWNAWCZEJ



Źródło: Opracowanie własne na podstawie GUS

Udział ludności w wieku produkcyjnym w gminie Mirzec w 2020 wynosił 54,4% w stosunku do ogólnej liczby ludności. Osoby w wieku przedprodukcyjnym stanowiły 20,3% ogólnej liczby ludności, natomiast osoby w wieku poprodukcyjnym – 25,3%. Na przestrzeni lat nieznacznie wzrósł udział ludności w wieku poprodukcyjnym, co oznacza, iż w gminie nie obserwuje się znacząco zjawiska starzejącego się społeczeństwa, co potwierdzają wyżej wskazane wartości przyrostu naturalnego.

WYKRES. 4. UDZIAŁ LUDNOŚCI WG EKONOMICZNYCH GRUP WIEKU W % LUDNOŚCI OGÓŁEM W GRUPIE PORÓWNAWCZEJ




Źródło: Opracowanie własne na podstawie GUS

Niekorzystne wskaźniki demograficzne, w tym ujemna wartość przyrostu naturalnego oraz salda migracji.

Wzrost udziału ludności w wieku poprodukcyjnym.

Uwarunkowania wynikające z sytuacji gospodarczej oraz kapitału społecznego

Gmina Mirzec plasuje się na relatywnie niekorzystnej pozycji wśród podmiotów gospodarczych wpisanych do rejestru na 1000 ludności. Wśród podmiotów wpisanych do rejestru REGON na tle sąsiadujących gmin wskaźniki te osiągają zdecydowanie niższe wartości. Pod względem wielkości przedsiębiorstw, zdecydowaną większość stanowią mikro przedsiębiorstwa zatrudniające do 9 pracowników. Zauważa się, iż poziom przedsiębiorczości wśród społeczności lokalnej gminy jest zdecydowanie niekorzystny na tle regionu.

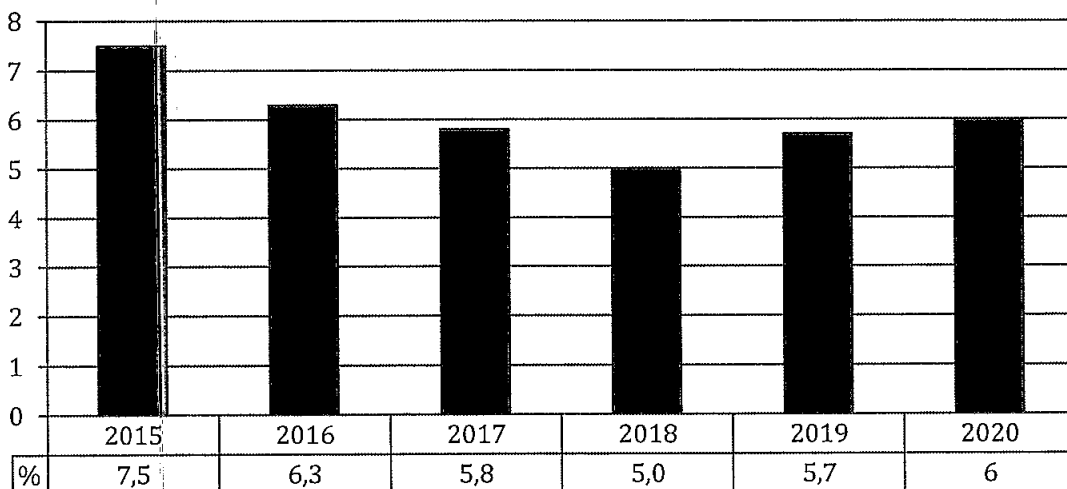


STRATEGIA ROZWOJU GMINY MIRZEC

NA LATA 2021-2030+

W zakresie sytuacji na rynku pracy największą część osób pozostających bez zatrudnienia stanowili długotrwale bezrobotni. W 2020 roku liczba bezrobotnych wynosiła 6,0% ogólnej liczby ludności w wieku produkcyjnym. Niewielką przewagą w danym obszarze odznaczyli się mężczyźni, których udział wskazywał 6,1% ogólnej liczby, natomiast odsetek kobiet kształtował się na poziomie 5,9%. W roku 2020 liczba osób bezrobotnych nieznacznie wzrosła względem analizowanych lat poprzednich. Sytuacja ta spowodowana była m.in. pandemią COVID-19, która niekorzystnie wpłynęła na kształtowanie się rynku przedsiębiorczości na poziomie lokalnym i doprowadziła do przypadków utraty pracy wśród mieszkańców gminy. W związku z powyższym szczególnie ważnym zadaniem gminy w zakresie wzrostu kapitału społecznego jest pomoc w powrocie bezrobotnym osobom na lokalny rynek pracy.


WYKRES. 5. UDZIAŁ LUDNOŚCI WG EKONOMICZNYCH GRUP WIEKU W % LUDNOŚCI OGÓŁEM W LATACH 2015-2020



Źródło: Opracowanie własne na podstawie GUS

Za kształtowanie kapitału ludzkiego w gminie odpowiada 8 placówek szkół podstawowych, przedszkole oraz klub dziecięcy. Mocną stroną gminy stanowi relatywnie wysoka jakość kształcenia w szkołach gminnych. Potwierdza to m.in. poziom zdawalności egzaminu ósmoklasisty wśród uczniów, a także opinia społeczności lokalnej w zakresie poziomu nauczania w szkołach z terenu gminy Mirzec. Według najbardziej aktualnych danych dotyczących zdawalności egzaminu ósmoklasisty (tj. rok 2020/2021), wyniki te kształtują się na porównywalnie dobrym poziomie. Uczniowie gminy Mirzec uczęszczający do szkół gminnych najlepsze wyniki uzyskali z języka polskiego. Ich wartość była wyższa niż średnia dla powiatu oraz województwa. Wyniki z języka angielskiego stanowiły jedyny odsetek, który nie przekroczył średniej dla grupy porównawczej (powiat oraz województwo). Część matematyczna pozytywnie odbiegała od średniej.

WYKRES. 6. WYNIKI EGZAMINU ÓSMOKLASISTY W GMINIE MIRZEC W STOSUNKU DO GRUPY PORÓWNAWCZEJ [%]



Źródło: Ministerstwo Edukacji i Nauki

WNIOSKI

Wysoka jakość kształcenia w szkołach gminnych potwierdzona bardzo dobrymi wynikami z egzaminów ósmoklasisty oraz opinią mieszkańców.

Relatywnie niski odsetek przedsiębiorstw zlokalizowanych w gminie w stosunku do sąsiadujących gmin.

Niska aktywność zawodowa mieszkańców spowodowana również negatywnymi skutkami pandemii COVID-19.



Uwarunkowania wynikające z kształtowania potencjału kulturowego

Działalność kulturalna w gminie Mirzec prowadzona jest głównie przez Bibliotekę i Ośrodek Kultury Gminy Mirzec. Do zadań BiOKGM należy prowadzenie wielokierunkowej działalności w zakresie zaspokajania potrzeb kulturalnych i czytelniczych mieszkańców, pełnienie funkcji informacyjnej na rzecz mieszkańców oraz upowszechnianie i promocja kultury lokalnej. Gmina posiada także dobrze rozwiniętą infrastrukturę rekreacyjną-sportową. Możliwość aktywnego spędzania czasu wolnego przez mieszkańców zapewnia 6 boisk sportowych, klub sportowy, a także organizacje pozarządowe świadczące usługi z zakresu sportu, rekreacji i kultury. Na terenie gminy organizowane są również liczne wydarzenia kulturalne oraz rozrywkowe.

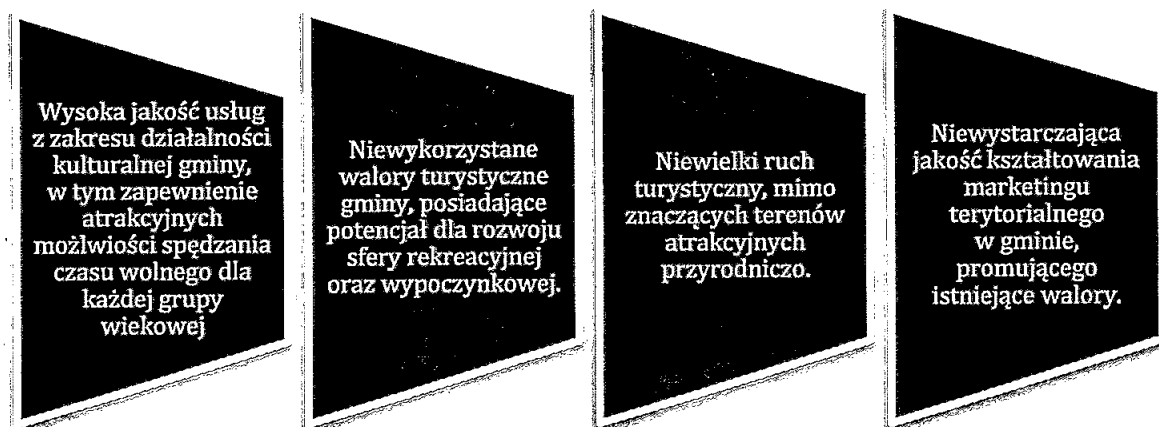
Działania z zakresu integrowania społeczności lokalnej, a także aktywizacji osób starszych, zapewniają działające na terenie gminy Koła Gospodyń Wiejskich, ale także Aktywny Klub Seniora, Klub Senior +, chór itp. Wśród miejsc do spotkań społeczności lokalnej można wymienić świetlice wiejskie, działające głównie w zakresie aktywizacji dzieci i młodzieży gminnej.

Krajobraz kulturowy gminy Mirzec w dużej mierze kształtuje zabudowa wiejska, zgrupowana w największych osadach oraz działalność związana z rolnictwem. Charakterystycznymi elementami świadczącymi o tożsamości gminy są m.in. miejsca sakralne, w tym kościoły oraz zespół dworsko-parkowy.

Turystyka nie odgrywa obecnie w gminie znaczącej roli mimo istniejących predyspozycji dla jej rozwoju. Główną przyczyną jest brak odpowiedniej infrastruktury turystycznej, w tym obiektów noclegowych czy bazy gastronomicznej. Możliwości dla kształtowania sfery turystycznej w gminie stanowią m.in. położone na terenie gminy lasy o szczególnych walorach przyrodniczych, odznaczające się znaczącą rolą w krajobrazie krajowym, makroregionalnym oraz globalnym. Tereny podlegające działaniom rewitalizacyjnym, mają szansę w przyszłości stać się atrakcją turystyczną.



WNIOSKI



Uwarunkowania wynikające z kształtowania polityki społecznej

Zadania z zakresu pomocy osobom znajdującym się w trudnej sytuacji życiowej w gminie Mirzec świadczy Gminny Ośrodek Pomocy Społecznej w Mircu.

Na przestrzeni analizowanych lat zauważalny jest spadek liczby świadczeniobiorców pomocy społecznej, w tym również spadek liczby rodzin z niej korzystających, co oznaczać może zmniejszenie zjawiska bezradności życiowej wśród społeczności lokalnej. Najczęstszymi występującymi przyczynami trudnej sytuacji życiowej rodzin i jednocześnie powodami ubiegania się o pomoc społeczną w 2020 roku były: długotrwała lub ciężka choroba, niepełnosprawność oraz bezrobocie.

W ramach świadczenia usług z zakresu podstawowej opieki zdrowotnej w gminie Mirzec działa Samodzielny Publiczny Zakład Opieki Zdrowotnej Ośrodek Zdrowia w Mircu. W związku z jego działalnością, mieszkańcy mogą korzystać z dwóch ośrodków zdrowia w Mircu oraz Jagodnem.

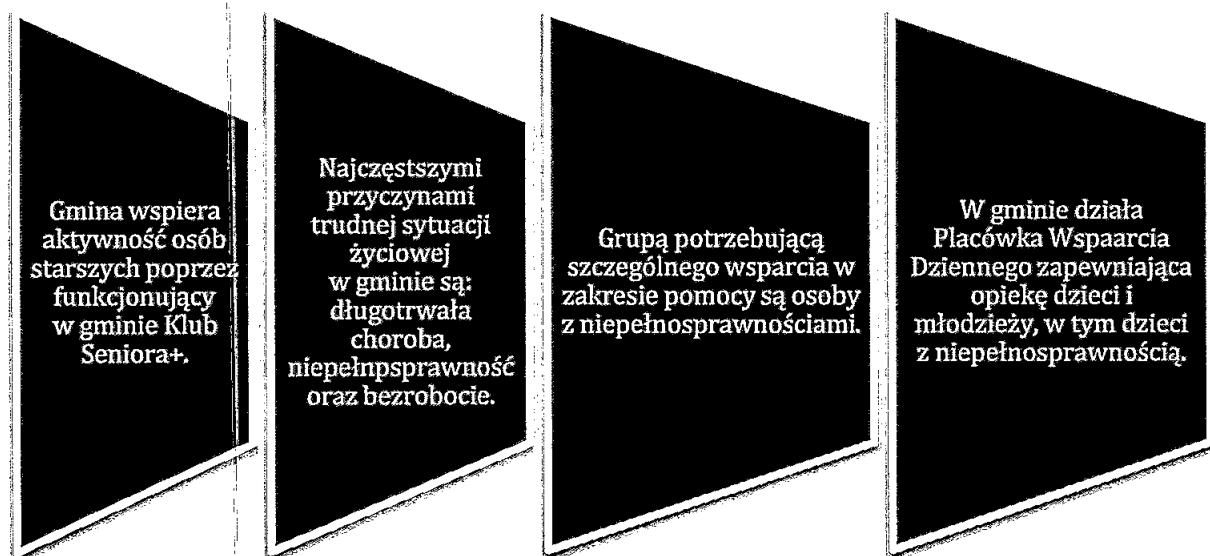


STRATEGIA ROZWOJU GMINY MIRZEC

NA LATA 2021-2030+

W związku z tym, iż odsetek osób z niepełnosprawnościami wśród ogólnej liczby osób korzystających z pomocy społecznej w 2020 roku był znaczący, niezwykle ważne wydają się działania z zakresu ich wsparcia, szczególnie ze wzmacnianiem więzi obywatelskich oraz zapobieganiem ich wykluczeniu ze społeczności lokalnej. W związku z powyższym, w gminie działa Placówka Wsparcia Dziennego, dostosowana do potrzeb osób z niepełnosprawnością, przeznaczona dla młodzieży w wieku od 7 do 18 lat. Placówka zapewnia również pomoc dla rodziców dzieci z dysfunkcjami, oferując im pomoc psychologiczną oraz poradnictwo prawne.

WNIOSKI

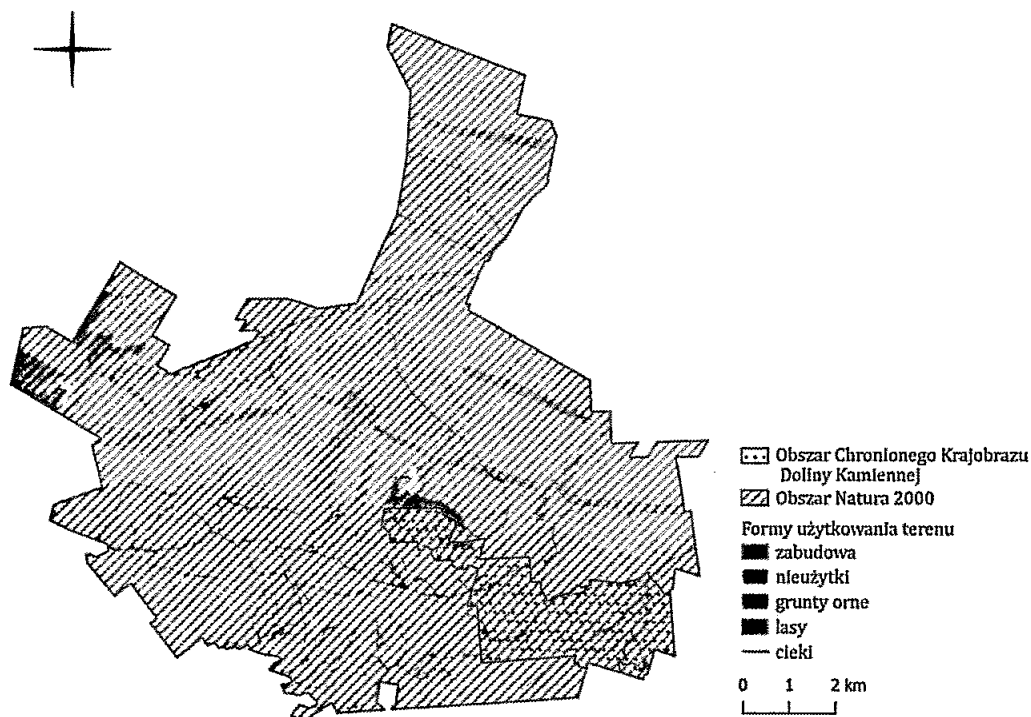


Uwarunkowania wynikające ze stanu środowiska przyrodniczego

Środowisko przyrodnicze stanowi szczególnie ważny czynnik funkcjonowania oraz rozwoju turystyki w gminie. Środowisko przyrodnicze w gminie wyróżnia bogata oraz ciekawa oferta form ochrony przyrody występujących na terenie gminy Mirzec. Wśród nich wymienia się:

- Obszar Chronionego Krajobrazu Doliny Kamiennej,
- Rezerwat archeologiczny „Rydno”,
- Obszar Natura 2000,
- pomniki przyrody.

RYSUNEK 1. FORMY OCHRONY PRZYRODY W GMINIE



Źródło: opracowanie własne

W gminie Mirzec jakość powietrza atmosferycznego nie przekracza wartości dopuszczalnych. Kształtowaniu relatywnie dobrej jakości powietrza atmosferycznego sprzyja także duża liczba terenów zielonych.

Na przestrzeni lat odnotowano wzrost świadomości społeczności lokalnej w zakresie recyklingu, co przełożyło się na ilość selektywnie zebranych odpadów.

Uwarunkowania wynikające ze stanu infrastruktury technicznej

Gmina Mirzec posiada wysoki poziom zwodociągowania gminy oraz w dużym stopniu jest skanalizowana. Na przestrzeni lat zwiększyła się również długość czynnej sieci gazowej. Niemniej jednak, gmina prowadzi systematyczne działania w zakresie dalszego zwiększania zwodociągowania, skanalizowania i zgazyfikowania gminy.



STRATEGIA ROZWOJU GMINY MIRZEC

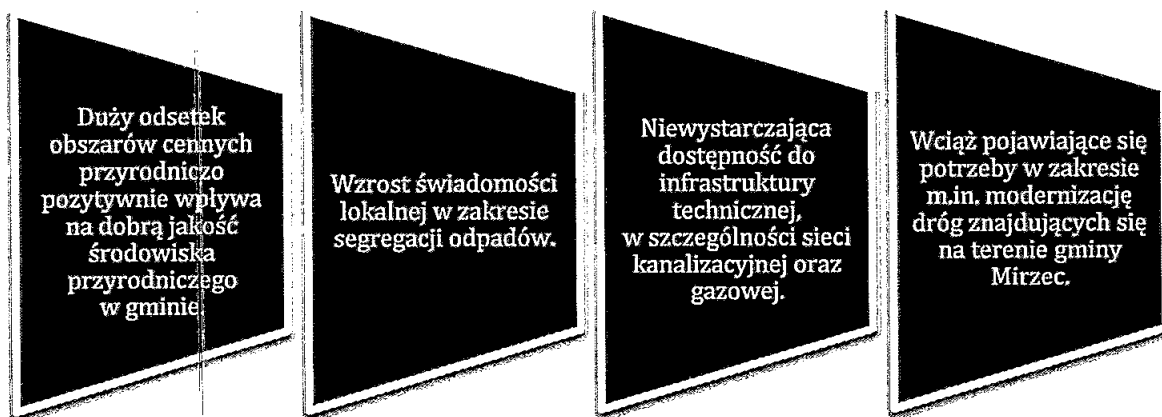
NA LATA 2021-2030+

Sieć transportową w gminie kształtuje droga wojewódzka nr 744 (o długości 16,9 km), drogi powiatowe o łącznej długości 55,7 km oraz drogi gminne o długości 41,3 km. Jednakże, mimo dostępności ponadregionalnej, stan dróg oraz infrastruktury towarzyszącej ocenia się jako niewystarczający. Poprawy wymaga nawierzchnia dróg, oświetlenie oraz chodniki. Według opinii społeczności lokalnej, dane uwarunkowanie wyróżnione zostało jako najsłabsza strona gminy.

Za dostęp do komunikacji publicznej dla mieszkańców gminy Mirzec odpowiada Gminna Linia Komunikacyjna, przewoźnicy prywatni oraz PKS Staszów. Podstawową dostępność komunikacyjną, wpływającą na mobilność mieszkańców ocenia się jako dobrą. Na ocenę wpływa duża liczba przystanków autobusowych zlokalizowanych na terenie gminy, umożliwiającą przemieszczanie się społeczności lokalnej, nie tylko w obszarze analizowanej jednostki samorządu terytorialnego, ale też regionu.

Gmina nie posiada bezpośredniej dostępności do komunikacji kolejowej. Mieszkańcy mają jednak możliwość korzystania z linii kolejowej w Wąchocku, Skarżysku-Kamiennej oraz w Starachowicach.

WNIOSKI



Uwarunkowania wynikające z kształtowania przestrzeni w gminie

Na układ osadniczy gminy składa się 10 sołectw, w którego skład wchodzi wsie, części wsi oraz przysiółki. Poszczególne miejscowości znajdujące się w granicach administracyjnych gminy Mirzec cechują się różnorodnymi uwarunkowaniami rozwoju (wydarzenia historyczne, cechy środowiska przyrodniczego, zachodzące procesy polityczno-gospodarcze i społeczne), których wpływ niejednokrotnie jest widoczny w obecnym charakterze przestrzennym miejscowości.

Sieć osadnicza ściśle związana jest z lokalnym układem komunikacyjnym, co potwierdza zlokalizowanie większości budynków wokół głównych dróg, szczególnie wzdłuż dróg gminnych.

Duża powierzchnia gminy objęta lasami oraz obszarami chronionymi jest wyłączona ona z możliwości urbanizacji. Skutkuje to tym, iż jedynie północna część gminy może zostać zagospodarowana na cele mieszkaniowe, usługowe oraz inwestycyjne. W związku z powyższym niezwykle ważne w planowaniu przestrzennym gminy jest łączenie funkcji przyrodniczych z kształtowaniem przestrzeni zurbanizowanej.

Gmina Mirzec znalazła się w gminach zagrożonych marginalizacją, wyodrębnionych na obszarze Województwa Świętokrzyskiego.

WNIOSKI

Główny układ osadniczy gminy łączy się wokół ciągów komunikacyjnych.

Gmina posiada obszary zagrożone marginalizacją, które posiadają niewystarczającą dostępność do podstawowych usług.


Część gminy wyłączona jest z możliwości zurbanizowania na rzecz ochrony terenów cennych przyrodniczo.



3. ANALIZA SWOT

Jedną z powszechnie stosowanych metod i technik służących budowaniu strategii jest analiza SWOT. Polega na zbadaniu silnych i słabych stron działających w sferze polityki społecznej, a następnie ich konfrontacji z szansami i zagrożeniami tkwiącymi w jej bliższym i dalszym otoczeniu. Pozwala oszacować możliwości i potencjał, jakim dysponuje dany podmiot. Grupy czynników w metodzie SWOT są definiowane w następujący sposób:





STRATEGIA ROZWOJU GMINY MIRZEC

NA LATA 2021-2030+

MOCNE STRONY

Dogodne położenie gminy, w tym dostęp do obszarów cennych przyrodniczo, umożliwiającą rozwój usług turystycznych.

Wysoka jakość kształcenia w szkołach podstawowych na terenie gminy potwierdzona relatywnie dobrymi wynikami uczniów oraz opinią społeczności lokalnej.

Szeroka dostępność do rozwiniętej bazy sportowej oraz możliwości spędzania czasu wolnego przez mieszkańców.

Wystarczająca dostępność do transportu publicznego, potwierdzona liczbą przystanków oraz kursów komunikacji zbiorowej.

Zauważalny spadek liczby beneficjentów korzystających z pomocy społecznej, co oznaczać może zmniejszenie zjawiska bezradności życiowej wśród społeczności lokalnej.

Dobra jakość środowiska przyrodniczego, wynikająca m.in. z dużej ilości terenów czynnych biologicznie w gminie.

Przynależność gminy do dwóch podmiotów zewnętrznych w zakresie współpracy regionalnej na rzecz rozwoju gmin wiejskich oraz całego regionu.

Dobry dostęp mieszkańców do infrastruktury technicznej.

Wzrastająca świadomość społeczności lokalnej w zakresie ekologii, potwierdzona zwiększającym się odsetkiem selektywnie zebranych odpadów.

SŁABE STRONY

Niewystarczająca jakość dróg wraz z infrastrukturą towarzyszącą, wskazana przez społeczność lokalną jako najśłabsza strona gminy.

Niewystarczająca możliwość, zdaniem mieszkańców, rozwoju zawodowego na terenie gminy, wpływająca na problem ze znalezieniem zatrudnienia.

Niewystarczający poziom marketingu terytorialnego w gminie, ograniczający rozwój usług turystycznych.

Niski poziom dostępności do sieci gazowej.

Występujące bariery architektoniczne ograniczające mobilność osób z ograniczeniami ruchowymi, szczególnie w miejscach użyteczności publicznej.

Niski poziom aktywności społecznej, kształtujący postawy obywatelskie wśród społeczności lokalnej.

Występujące obszary zagrożone marginalizacją.



STRATEGIA ROZWOJU GMINY MIRZEC

NA LATA 2021-2030+

SZANSE	ZAGROŻENIA
<p>Wzrost zainteresowania ludności turystyką wypoczynkową na obszarach wiejskich.</p> <p>Zwiększające się zainteresowanie społeczności dostępem do turystyki wypoczynkowej, w tym miejsc o wysokich walorach krajobrazowych.</p> <p>Wzrost poziomu usług gastronomicznych oraz hotelarskich w regionie.</p> <p>Dostępność zewnętrznych środków z Regionalnych Programów Operacyjnych, środków krajowych oraz zagranicznych.</p> <p>Wzrost udziału odnawialnych źródeł energii oraz wsparcia w zakresie niskoemisyjnej gospodarki, skutkującej poprawą wydajności energetycznej.</p> <p>Nowe kierunki polityki państwa w zakresie wsparcia na rzecz rodzin, dzieci i młodzieży.</p> <p>Wzrost znaczenia rolnictwa ekologicznego.</p> <p>Zwiększający się poziom przedsiębiorczości w regionie, dający możliwość znalezienia atrakcyjnego zatrudnienia.</p>	<p>Starzejące się społeczeństwo – rosąca liczba osób w wieku poprodukcyjnym.</p> <p>Rosnące koszty przygotowania oraz realizacji poszczególnych inwestycji, ograniczające zwiększanie dostępu do infrastruktury technicznej w obszarach inwestycyjnych.</p> <p>Braki kadrowe na rynku pracy.</p> <p>Ograniczenia w związku z pozyskiwaniem środków zewnętrznych.</p> <p>Wzrost zainteresowania podjęciem zatrudnienia poza regionem, a także poza obszarem kraju, które skutkować może zwiększającą się migracją.</p> <p>Zwiększające się problemy społeczno-gospodarcze spowodowane pandemią COVID-19 wpływające na zadania realizowane na terenie gminy.</p> <p>Dynamiczne zmiany klimatyczne w kontekście światowym.</p>

4. WIZJA ORAZ MISJA

4.1. MISJA

Strategia Rozwoju Gminy Mirzec powstała w związku ze zmieniającymi się uwarunkowaniami wewnętrznymi oraz zewnętrznymi jednostki terytorialnej i potrzebą dalszego planowania rozwoju strategicznego. Misją dokumentu jest zhierarchizowanie oraz skonkretyzowanie działań samorządu terytorialnego na rzecz kształtowania zrównoważonego rozwoju w gminie.

W związku z powstaniem tak ważnego dokumentu strategicznego na poziomie lokalnym gmina zyska możliwość pozyskiwania środków zewnętrznych w ramach Regionalnych Programów Operacyjnych, środków krajowych oraz zagranicznych.

Strategia ma na celu poprawę jakości oraz poziomu życia społeczności lokalnej, we współpracy ze wszystkimi jednostkami organizacyjnymi oraz pomocniczymi gminy.

Misją strategii jest podkreślenie znaczenia strategii rozwoju w procesie planowania rozwoju gminy.

Misją strategii jest zwiększenie możliwości aplikowania o środki publiczne w ramach regionalnych oraz krajowych i zagranicznych programów.

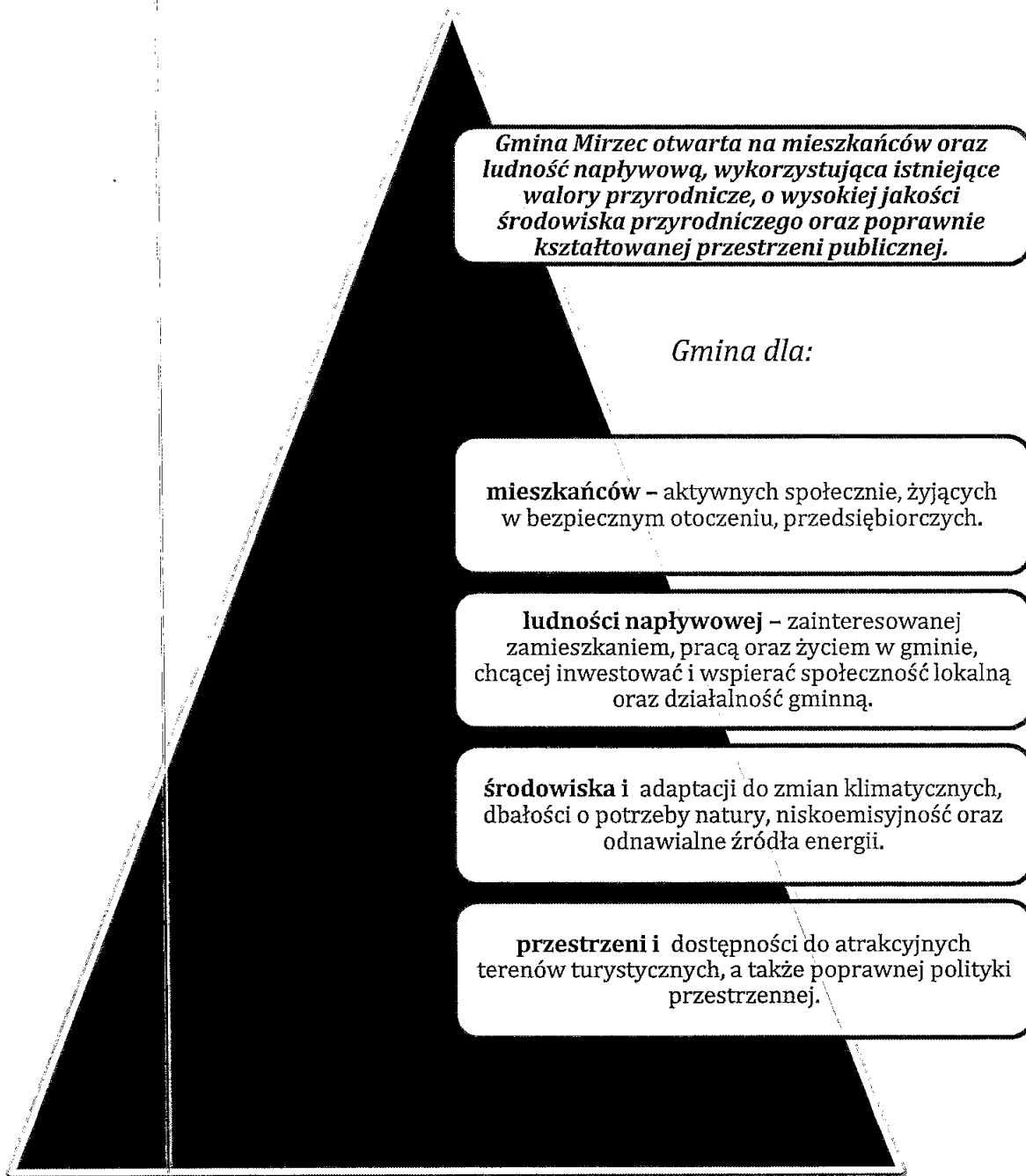
Misją strategii jest eliminowanie istniejących barier na rzecz wykorzystywania lokalnych atutów celem zwiększenia jakości życia mieszkańców.

W związku z powyższym misją gminy Strategii jest: *wykorzystywanie posiadanych zasobów i walorów w celu wzrostu atrakcyjności Gminy Mirzec, jako miejsca dobrego do życia i inwestowania.*



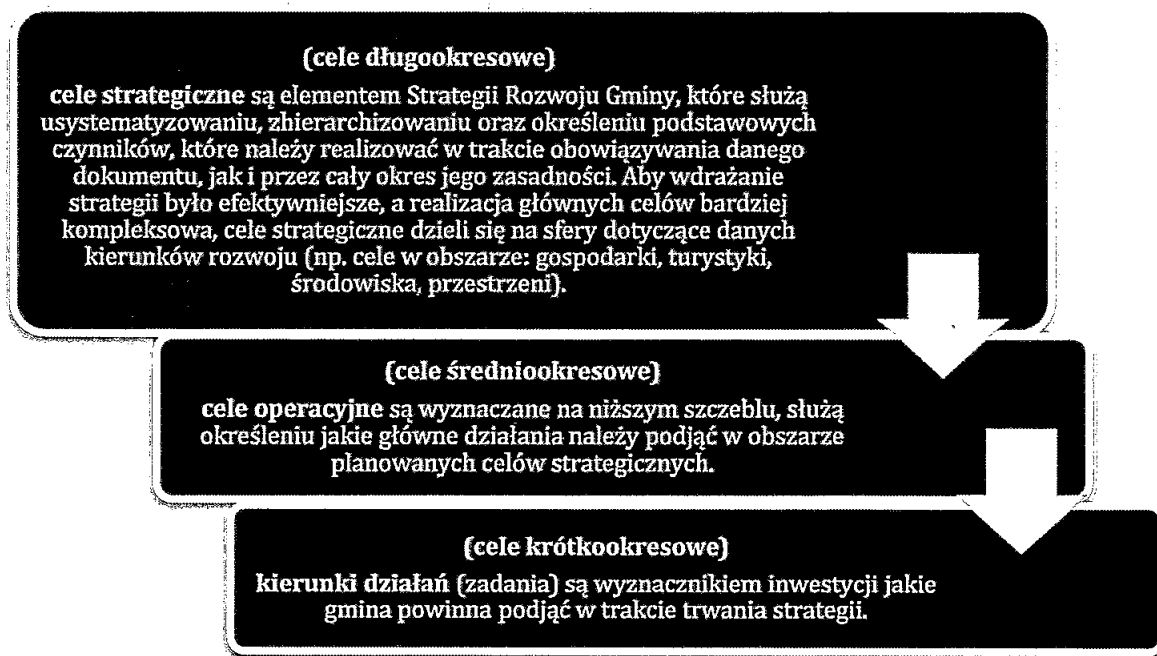
4.2. WIZJA

Wizja Strategii służy do opisu obrazu gminy w relatywnie odległej przyszłości. Przedstawia stan, który chcemy uzyskać w najbardziej korzystnych warunkach rozwoju. Wyznacza ona określony punkt orientacyjny.




5. KIERUNKI ROZWOJU

Stworzeniu poniższych kierunków rozwoju przyświeca cel odniesienia się do głównego celu strategii, jakim jest powstała wizja, która odpowiada na zmieniające się uwarunkowania zewnętrzne i wewnętrzne gminy. Wizja mówiąca o dobrej jakości życia mieszkańców, kształtowaniu potencjału społecznego, równowagi przestrzennej oraz zachowaniu dostępu do wysokiej jakości kultury przy jednoczesnym poszanowaniu środowiska przyrodniczego wyodrębnia główny cel strategii. Jest nim: **wzrost konkurencyjności gminy na tle regionu, przy jednoczesnym zachowaniu szerokiego wsparcia dla mieszkańców oraz społeczności napływowej poprzez rozwój społeczny, przestrzenny oraz środowiskowy, w szczególności w zakresie infrastruktury technicznej, atrakcyjnej sfery zurbanizowanej oraz ochrony istniejących zasobów środowiska przyrodniczego.**



Aby planowanie strategiczne przeprowadzone być mogło w sposób kompleksowy, cele strategiczne utożsamiono z poszczególnymi celami operacyjnymi, a następnie kierunkami działań, zwanymi także zadaniami. Skalę planowanych zadań obrazują oczekiwane rezultaty planowanych działań oraz odpowiednio nadane im wskaźniki.



STRATEGIA ROZWOJU GMINY MIRZEC

NA LATA 2021-2030+


TABELA 1. STRUKTURA ORAZ HIERARCHIA CELÓW W STRATEGII ROZWOJU GMINY MIRZEC

Cel główny			
Wzrost konkurencyjności gminy na tle regionu, przy jednoczesnym zachowaniu szerokiego wsparcia dla mieszkańców oraz społeczności napływowej poprzez rozwój społeczny, przestrzenny oraz środowiskowy, w szczególności w zakresie infrastruktury technicznej, atrakcyjnej sfery zurbanizowanej oraz ochrony istniejących zasobów środowiska przyrodniczego			
Cele strategiczne			
Cel 1. Poprawa jakości życia mieszkańców	Cel 2. Wzmacnianie jakości kapitału społecznego wśród społeczności lokalnej	Cel 3. Dbłość o środowisko naturalne z zachowaniem ładu przestrzennego	
Cele operacyjne			
1.1. Podnoszenie jakości usług w zakresie polityki społecznej 1.2. Zwiększanie dostępności do kultury, sportu i rekreacji 1.3. Wzrost poziomu bezpieczeństwa publicznego	2.1. Wspieranie przedsiębiorczości wśród społeczności lokalnej 2.2. Zwiększanie jakości usług edukacyjnych 2.3. Wzmacnianie aktywności społecznej mieszkańców	3.1. Podejmowanie działań w zakresie dbłości o środowisko naturalne 3.2. Poprawa jakości infrastruktury technicznej 3.3. Systematyczna dbłość o jakość gospodarki komunalnej 3.4. Wsparcie w zakresie działalności rolniczej 3.5. Dbłość o prawidłowe kształtowanie przestrzeni 3.6. Dbłość o istniejące dziedzictwo kulturowe	

Źródło: Opracowanie własne

Cel strategiczny:

CEL 1. POPRAWA JAKOŚCI ŻYCIA MIESZKAŃCÓW



Gmina Mirzec to jednostka samorządu terytorialnego wyróżniająca się dostępnością do wysokiej jakości usług, rekreacji i kultury oraz dbająca o jakość życia społeczności lokalnej w niej zamieszkującej. To miejsce spokojne dla rodzin z dziećmi, rozwijanie swoich pasji, zainteresowań oraz bezpieczne do zamieszkania.

Istotnym kierunkiem rozwoju gminy Mirzec będzie zapewnienie komfortu oraz zwiększenie poziomu życia mieszkańców oraz uatrakcyjnianie oferty zamieszkania dla ludności napływowej, tj. osób chcących rozpocząć swoje życie w gminie. Jako gmina spokojna, z wysokim dostępem do terenów zielonych, dobrej jakości powietrza czy atrakcyjnych miejsc spędzania czasu wolnego, może stać się jednostką atrakcyjną do zamieszkania dla osób ceniących dostęp do natury, ciszę oraz spokój.

Podstawą rozwoju danego obszaru będzie przede wszystkim działalność gminy w takich sferach jak: ochrona zdrowia – poprzez dostosowanie jakości świadczonych usług zdrowotnych do potrzeb społeczności lokalnej, pomoc społeczna – poprzez systematyczne wsparcie osób dotkniętych ciężką sytuacją życiową, rozumienie potrzeb oraz wzmacnianie pomocy osobom z niepełnosprawnościami i seniorom, spędzanie czasu wolnego – poprzez zwiększanie dostępu do kultury, sportu i rekreacji, rozwijanie pasji oraz zainteresowań społeczności lokalnej, bezpieczeństwo – poprzez systematyczne zwiększanie bezpieczeństwa w gminie, aktywność obywatelska – poprzez wzmacnianie więzi społecznych oraz zwiększanie zainteresowania mieszkańców podejmowaniem ważnych dla rozwoju gminy decyzji, a także uatrakcyjnienie oferty mieszkaniowej dla ludności napływowej.

Wszystkie wyżej wymienione działania prowadzić będą do zwrócenia uwagi na gminę jako atrakcyjne miejsce do mieszkania oraz inwestowania!



STRATEGIA ROZWOJU GMINY MIRZEC

NA LATA 2021-2030+

Cel operacyjny: 1.1. Podnoszenie jakości usług w zakresie polityki społecznej

Kierunki działań w zakresie danego celu operacyjnego:

1.1.1 Zwiększanie dostępności do usług specjalistycznych, opiekuńczych, pielęgnacyjnych oraz medycznych we współpracy z SPZOZ Ośrodkiem Zdrowia w Mircu.
1.1.2. Pomoc w doposażaniu placówek świadczących usługi z zakresu opieki zdrowotnej.
1.1.3. Zapewnienie bezpieczeństwa sanitarnego w miejscach użyteczności publicznej.
1.1.4. Zwiększenie dostępu do usług rehabilitacyjnych.
1.1.5. Systematyczne wspieranie osób zagrożonych wykluczeniem społecznym poprzez udzielanie świadczeń ze strony Gminnego Ośrodka Pomocy Społecznej i obszaru NGO.
1.1.6. Zwiększanie dostępności do usług opiekuńczo-wychowawczych z uwzględnieniem opieki nad dziećmi do lat 3.
1.1.7. Zwiększanie jakości usług w zakresie wsparcia rodzin poprzez intensyfikację pracy w szczególności z rodzinami dysfunkcyjnymi i wdrażanie działań z zakresu poradnictwa rodzinnego, psychologicznego oraz prawnego.
1.1.8. Zwiększanie jakości systemów wsparcia oraz poradnictwa dla osób starszych oraz osób z niepełnosprawnościami w zakresie udzielania pomocy materialnej oraz dostępności usług opiekuńczych, a także aktywizacja i integracja społeczna danych grup.
1.1.9. Współpraca międzyinstytucjonalna w zakresie działań profilaktycznych oraz aktywizujących społeczność lokalną w celu ograniczenia marginalizacji społecznej.

Oczekiwane rezultaty planowanych działań w obszarze zaplanowanych kierunków działań:

- Podniesienie jakości świadczonych usług medycznych w gminie dostosowanych do potrzeb społeczności lokalnej.
- Zacieśnienie lokalnej współpracy z Ośrodkiem Zdrowia.
- Zwiększenie jakości usług w zakresie polityki społecznej.
- Spadek liczby osób zagrożonych wykluczeniem społecznym, w szczególności osób starszych oraz osób z niepełnosprawnościami.



Cel operacyjny: 1.2. Zwiększanie dostępności do kultury, sportu i rekreacji

Kierunki działań w zakresie danego celu operacyjnego:

1.2.1. Poprawa infrastruktury sportowej, w tym modernizacja, budowa nowych obiektów sportowych.

1.2.2. Systematyczna promocja imprez oraz działań sportowych i kulturalnych na tle regionu.

1.2.3. Systematyczna współpraca z obszarem NGO w zakresie sportu i rekreacji przy wsparciu finansowym.

1.2.4. Adaptacja terenów zielonych na przestrzenie publiczne, włączające usługi z zakresu sportu, rekreacji oraz wypoczynku.

1.2.5. Niwelowanie barier architektonicznych w obszarze obiektów sportowych, w tym zwiększanie dostępności do sportu i rekreacji dla osób starszych oraz osób z niepełnościami.

1.2.6. Promowanie kultury i sportu poprzez zachęcanie mieszkańców gminy w tym zakresie.

1.2.7. Wspieranie dostępności oraz atrakcyjności organizowanych działań kulturalnych z uwzględnieniem potrzeb i oczekiwań poszczególnych grup społecznych.

Oczekiwane rezultaty planowanych działań w obszarze zaplanowanych kierunków działań:

- Zwiększenie atrakcyjności gminy pod względem spędzania w niej czasu wolnego dla wszystkich grup społecznych w niej zamieszkujących.



Cel operacyjny: 1.3. Wzrost poziomu bezpieczeństwa publicznego

Kierunki działań w zakresie danego celu operacyjnego:

1.3.1. Wdrażanie kompleksowego systemu monitoringu z uwzględnieniem obszarów narażonych na wandalizm.
1.3.2. Zwiększanie aktywności patroli policji oraz dzielnicowych w ruchu drogowym, a także w obszarach stanowiących zagrożenie dla bezpieczeństwa mieszkańców.
1.3.3. Modernizacja i przebudowa skrzyżowań drogowych wraz z zapewnieniem oświetlenia przejść dla pieszych w celu zapewnienia bezpieczeństwa mieszkańców.
1.3.4. Włączanie Komedy Policji oraz Ochotniczych Straży Pożarnych w pobudzanie aktywności społecznej mieszkańców poprzez organizacje spotkań, prelekcji, konsultacji społecznych w zakresie bezpieczeństwa publicznego.
1.3.5. Systematyczna współpraca z Komendą Powiatową Państwowej Straży Pożarnej - gminnych jednostek Ochotniczych Straży Pożarnych.

Oczekiwane rezultaty planowanych działań w obszarze zaplanowanych kierunków działań:

- Zwiększenie bezpieczeństwa na terenie gminy, szczególnie w zakresie bezpieczeństwa drogowego.
- Zwiększenie współpracy pomiędzy mieszkańcami a służbami bezpieczeństwa publicznego poprzez wzmacnianie pomocy obywatelskiej.

<i>Proponowane wskaźniki osiągnięcia planowanych rezultatów w zakresie celu strategicznego</i>				
Wskaźnik obciążenia demograficznego osobami starszymi [%]	Wyniki egzaminu ósmoklasisty [%]	Odsetek mieszkańców korzystających z pomocy i wsparcia Gminnego Ośrodka Pomocy Społecznej [%]	Odsetek osób z niepełnosprawnościami wśród ogólnej liczby osób korzystających z pomocy społecznej	Liczba ogółu przestępstw zarejestrowana na terenie gminy



STRATEGIA ROZWOJU GMINY MIRZEC

NA LATA 2021-2030+

Cel strategiczny

CEL 2. WZMACNIANIE JAKOŚCI KAPITAŁU SPOŁECZNEGO WŚRÓD SPOŁECZNOŚCI LOKALNEJ



Kluczowymi składnikami budującymi wartość kapitału społecznego na poziomie lokalnym są przede wszystkim: partycypacja, zaangażowanie oraz zaufanie. Wśród głównych determinantów rozwoju kapitału społecznego wymienia się przede wszystkim kompetencje miękkie. To społeczność lokalna buduje przedsiębiorczość gminy wraz z rozwojem kluczowych dla niej zadań. W związku z powyższym, jako główne zadanie planowania strategicznego w gminie Mirzec wymienia się wsparcie dla rozwoju kapitału społecznego wśród mieszkańców. W gronie planowanych działań znalazły się takie czynniki jak: kształtowanie kluczowych postaw przedsiębiorczości, zwiększanie jakości edukacji, wzmocnienie roli mieszkańca gminy na lokalnym rynku pracy, a także szerzenie prawidłowych postaw obywatelskich.

Poniższe zadania mają przede wszystkim prowadzić do wsparcia tradycyjnych organizacji wiejskich takich jak m.in. koła gospodyń wiejskich, ochotnicze straże pożarne, NGO etc., a także wzmocnienia solidarności społecznej na obszarach zagrożonych marginalizacją oraz terenach z postępującą degradacją. Wyżej wskazany cel strategiczny opiera się również na wspieraniu innowacyjnych działań w zakresie wsparcia sektora NGO. Wszystkie przedstawione działania prowadzić mają do systematycznego zwiększania zaufania do władz publicznych a także zacieśnianiu więzi społecznych, a w konsekwencji powodować chęć rozwoju społeczności lokalnej, szczególnie osób młodych, w obrębie edukacji, podnoszenia swoich kwalifikacji oraz kształtowania kluczowych postaw przedsiębiorczych.

Wśród najważniejszych filarów, do których prowadzić ma dany cel strategiczny wyróżniono budowanie:

**Zaufania do organów
bezpieczeństwa**

**Zaufania do
instytucji**

**Zaufania do
władz lokalnych**

**Zaufania do osób
z najbliższego otoczenia**



Cel operacyjny: 2.1. Wspieranie przedsiębiorczości wśród społeczności lokalnej

Kierunki działań w zakresie danego celu operacyjnego:

2.1.1. Prowadzenie działań w zakresie zwiększania kompetencji mieszkańców poprzez organizację szkoleń, kursów czy warsztatów z instytucjami ds. zatrudnienia oraz instytucjami otoczenia biznesu, we współpracy z Powiatowym Urzędem Pracy.

2.1.2. Systematyczna współpraca z instytucjami ds. zatrudnienia oraz instytucjami otoczenia biznesu w celu monitoringu sytuacji ekonomicznej na rynku pracy w gminie.

2.1.3. Systematyczne wspieranie lokalnych usług w gminie w zakresie promocji istniejących miejsc usługowych.

2.1.4. Wdrażanie atrakcyjnej polityki podatkowej dla nowych oraz obecnych przedsiębiorców.

2.1.5. Zwiększanie systemów wsparcia oraz motywacji dla osób długotrwale bezrobotnych, szczególnie będących w trudnej sytuacji życiowej.

Oczekiwane rezultaty planowanych działań w obszarze zaplanowanych kierunków działań:

- Zwiększenie kompetencji mieszkańców gminy na rynku pracy,
- Wzmocnienie postaw przedsiębiorczych wśród społeczności, w tym zwiększenie liczby lokalnych przedsiębiorców.



Cel operacyjny: 2.2. Zwiększanie jakości usług edukacyjnych

Kierunki działań w zakresie danego celu operacyjnego:

2.2.1. Tworzenie nowej oraz modernizacja istniejącej infrastruktury edukacyjnej.

2.2.2. Wdrażanie innowacyjnych rozwiązań w działalność placówek oświatowych, w tym informatyzacja placówek oświatowych oraz wzmacnianie znaczenia przedmiotów technicznych oraz praktycznych, szczególnie w zakresie informatyki oraz języków obcych.

2.2.3. Wspieranie oraz nagradzanie uczniów o szczególnych osiągnięciach, w postaci stypendiów, wyróżnień, nagród.

2.2.4. Zapewnianie wsparcia dla rodziców nieradzących sobie z wychowaniem.

2.2.5. Niwelowanie barier architektonicznych w szkołach, w zakresie wsparcia osób z niepełnosprawnościami fizycznymi.

2.2.6. Prowadzenie zajęć dodatkowych dla dzieci i młodzieży dopasowanych do ich zainteresowań oraz potrzeb.

2.2.7. Zapewnianie mobilności dla uczniów mieszkających w dalszej odległości od placówek edukacyjnych, szczególnie w zakresie dowozu dzieci i młodzieży do szkół.

Oczekiwane rezultaty planowanych działań w obszarze zaplanowanych kierunków działań:

- Zwiększenie atrakcyjności edukacyjnej w gminie,
- Wzrost jakości kształcenia w placówkach edukacyjnych wraz z podniesieniem dostępności do infrastruktury sportowej oraz edukacyjnej,
- Niwelacja wykluczenia społecznego, szczególnie w zakresie uczniów z niepełnosprawnościami,
- Wzrost wsparcia dla dzieci pochodzących z rodzin wielodzietnych oraz dysfunkcyjnych.



STRATEGIA ROZWOJU GMINY MIRZEC

NA LATA 2021-2030+

Cel operacyjny: 2.3. Wzmacnianie aktywności społecznej mieszkańców

Kierunki działań w zakresie danego celu operacyjnego:

2.3.1. Stymulowanie aktywności mieszkańców w dziedzinach na rzecz swoich środowisk lokalnych poprzez organizację m.in. spotkań, konsultacji w zakresie obecnie występujących problemów.
2.3.2. Wspieranie form aktywności społecznych, takich jak np. Koła Gospodyń Wiejskich, Ochotnicze Straże Pożarne, Klub Seniora etc.
2.3.3. Wzmacnianie więzi sąsiedzkich, w szczególności w grupach seniorskich poprzez zapewnienie miejsc do spotkań i rekreacji dla osób starszych.
2.3.4. Włączanie w funkcjonowanie gminy osób zagrożonych wykluczeniem społecznym, w tym zapewnienie możliwości udziału osób z niepełnosprawnościami w życiu społecznym.
2.3.5. Promocja wolontariatu i innych dobrych praktyk w działalności społecznej, w szczególności we współpracy z organizacjami pozarządowymi.
2.3.5. Wdrażanie działań mających na celu zwiększanie kompetencji administracji samorządowej.
2.3.5. Wdrażanie rozwiązań z zakresu e-Urzędu, oznaczające szczególne wykorzystywanie systemów informatycznych do załatwiania spraw urzędowych.

Oczekiwane rezultaty planowanych działań w obszarze zaplanowanych kierunków działań:

- Zwiększenie więzi obywatelskich oraz poczucia przynależności mieszkańców do gminy.


Proponowane wskaźniki osiągnięcia planowanych rezultatów w zakresie celu

Liczba podmiotów gospodarki narodowej wpisanych do rejestru REGON na 1000 ludności	Odsetek osób pozostających bez zatrudnienia w ogólnej liczbie ludności w wieku produkcyjnym [%]	Udział ludności w wieku produkcyjnym w ogólnej liczbie ludności [%]	Liczba ludności biorących udział w organizowanych konsultacjach społecznych	Liczba ludności biorąca udział w wyborach samorządowych
--	---	---	---	---



Cel strategiczny

CEL 3. ZWIĘKSZENIE JAKOŚCI ŚRODOWISKA PRZYRODNICZEGO ORAZ PRZESTRZENI



Prawidłowe kształtowanie środowiska przyrodniczego w gminach wiejskich staje się kluczową kwestią w zakresie zrównoważonego rozwoju ze względu na fakt, iż obszary posiadające wysokie walory krajobrazowe coraz częściej cieszą się zainteresowaniem ludności napływowej oraz turystów.

Zwiększona liczba samochodów wjeżdżających do gminy czy zainteresowanie turystów wycieczkami po lasach często generuje zmiany dla środowiska przyrodniczego.

Niezwykle ważne w środowisku wiejskim jest także prawidłowe kształtowanie działań związanych z rozwojem przestrzeni rolniczych. Aspekty te nieodłącznie łączą się z ochroną środowiska lokalnego, szczególnie w zakresie wspierania rozwoju rolnictwa ekologicznego.

Dany cel zakłada ograniczenie negatywnego wpływu człowieka na degradację środowiska przyrodniczego z wykorzystaniem wszystkich dostępnych metod na poziomie lokalnym, które mają za zadanie dbanie o adaptację do zmian klimatycznych oraz zapobieganie pogłębianiu się zjawiska zanieczyszczenia środowiska. Odpowiednim narzędziem będzie m.in. systematyczne zwiększanie wykorzystywania odnawialnych źródeł energii oraz działania na rzecz gospodarki niskoemisyjnej, a także propagowanie wiedzy o działaniach proekologicznych wśród społeczności lokalnej.

Cel wskazuje także na potrzebę systematycznej poprawy jakości infrastruktury technicznej w gminie jako kluczowej kwestii w zakresie kształtowania przestrzeni oraz ochrony środowiska naturalnego.

Ważne wydają się również zadania mające na celu zachowanie prawidłowego i wysokiej jakości dziedzictwa kulturowego w gminie, tj. aspektów związanych z kulturą, ale także zabytków oraz przestrzeni kulturowej.



Cel operacyjny: 3.1. Podejmowanie działań w zakresie dbałości o środowisko naturalne

Kierunki działań w zakresie danego celu operacyjnego:

3.1.1. Prowadzenie działań mających na celu informowanie społeczności o konsekwencjach spalania niedozwolonych substancji w gospodarstwach domowych oraz wspieranie działań w zakresie wymiany źródeł ciepła.

3.1.2. Współpraca międzyinstytucjonalna w zakresie ochrony gleb o najwyższym potencjalnie oraz klasie bonitacyjnej.

3.1.3. Wdrażanie działań z zakresu małej retencji.

3.1.4. Dbłość o czystość na terenach cennych przyrodniczo.

3.1.5. Wdrażanie rozwiązań z zakresu odnawialnych źródeł energii.

3.1.6. Promocja korzyści płynących z wykorzystania odnawialnych źródeł energii wśród mieszkańców.

3.1.7. Wzmacnianie świadomości ekologicznej wśród społeczności lokalnej poprzez edukację ekologiczną, szczególnie wśród młodzieży.

Oczekiwane rezultaty planowanych działań w obszarze zaplanowanych kierunków działań:

- Zwiększenie wykorzystania odnawialnych źródeł energii na terenie gminy,
- Redukcja emisji CO₂ na terenie gminy,
- Zwiększenie świadomości ekologicznej mieszkańców skutkująca większą dbałością o środowisko naturalne.

Cel operacyjny: 3.2. Poprawa jakości infrastruktury technicznej

Kierunki działań w zakresie danego celu operacyjnego:

3.2.1. Rozbudowa sieci wodno-kanalizacyjnej oraz budowa przydomowych oczyszczalni ścieków na terenach o rozproszonej zabudowie.

3.2.2. Rozbudowa sieci gazowej.

3.2.3. Budowa Punktu Selektywnego Zbierania Odpadów Komunalnych.

3.2.4. Termomodernizacja budynków gminnych.

3.2.5. Poprawa stanu technicznego infrastruktury drogowej poprzez budowę, rozbudowę, przebudowę i remont dróg gminnych z elementami infrastruktury towarzyszącej.

3.2.6. Budowa nowych ciągów pieszo-rowerowych.

3.2.7. Zwiększanie liczby połączeń komunikacji publicznej.

3.2.8. Współpraca międzyinstytucjonalna w zakresie rozbudowy sieci telekomunikacyjnej.

Oczekiwane rezultaty planowanych działań w obszarze zaplanowanych kierunków działań:

- Poprawa jakości infrastruktury sanitarnej szczególnie w obszarach zurbanizowanych oraz inwestycyjnych,
- Poprawa jakości dostępności komunikacyjnej oraz komfortu podróżowania poprzez podniesienie jakości dróg,
- Zwiększenie jakości infrastruktury sanitarnej szczególnie w obszarach zurbanizowanych.



Cel operacyjny: 3.3. Systematyczna dbałość o jakość gospodarki komunalnej

Kierunki działań w zakresie danego celu operacyjnego:

3.3.1. Monitorowanie systemu gospodarowania odpadami poprzez m.in. podejmowanie działań mających na celu likwidację dzikich wysypisk śmieci, intensywne selektywne zbieranie odpadów.

3.3.2. Prowadzenie działań informacyjnych i edukacyjnych w zakresie prawidłowej segregacji odpadów oraz ograniczenia ich powstawania.

Oczekiwane rezultaty planowanych działań w obszarze zaplanowanych kierunków działań:

- Zmniejszenie ilości odpadów komunalnych produkowanych w gminie.
- Wzrost ilości odpadów zebranych selektywnie w relacji do ogółu odpadów.

Cel operacyjny: 3.4. Wsparcie w zakresie działalności rolniczej


Kierunki działań w zakresie danego celu operacyjnego:

3.4.1. Promocja istniejących gospodarstw rolnych oraz lokalnych produktów na arenie ponadlokalnej oraz krajowej.

3.4.2. Współpraca międzyinstytucjonalna w zakresie promocji i rozwoju rolnictwa.

Oczekiwane rezultaty planowanych działań w obszarze zaplanowanych kierunków działań:

- Wzrost znaczenia rolnictwa na terenie gminy, szczególnie w obszarze produkcji rolno-spożywczej.



STRATEGIA ROZWOJU GMINY MIRZEC

NA LATA 2021-2030+

Cel operacyjny: 3.5. Dbłość o prawidłowe kształtowanie przestrzeni

Kierunki działań w zakresie danego celu operacyjnego:

3.5.1. Aktualizacja Miejscowego Planu Zagospodarowania Przestrzennego.

3.5.2. Łączenie funkcji rekreacyjnych, sportowych, wypoczynkowych, usługowych oraz gastronomicznych w przestrzeni publicznej.

3.5.3. Współpraca gminy w obszarze MOF Miasta Północy w tym włączanie się we wspólne projekty rozwojowe.

3.5.4. Współpraca międzysektorowa z polskimi samorządami lokalnymi na rzecz rozwoju gospodarczego w regionie.

3.5.5. Likwidowanie barier architektonicznych w miejscach użyteczności publicznej.

Oczekiwane rezultaty planowanych działań w obszarze zaplanowanych kierunków działań:

- Zwiększenie atrakcyjności przestrzennej gminy, w tym jej wizualnego odbioru przez mieszkańca oraz ludność napływową.
- Stworzenie spójnego systemu kształtowania polityki przestrzennej, w tym uregulowanie procesów zarządzania przestrzenią.



STRATEGIA ROZWOJU GMINY MIRZEC

NA LATA 2021-2030+

Cel operacyjny: 3.6. Dbłość o istniejące dziedzictwo kulturowe

Kierunki działań w zakresie danego celu operacyjnego:

3.6.1. Pozyskiwanie środków zewnętrznych na odnowę zabytków.
3.6.2. Informowanie innych właścicieli obiektów zabytkowych o możliwościach pozyskania środków na odnowę zabytków.
3.6.3. Sprawowanie opieki nad miejscami pamięci narodowej, w tym mogiłami i grobami wojennymi.

Oczekiwane rezultaty planowanych działań w obszarze zaplanowanych kierunków działań:

- Zwiększenie jakości istniejącego dziedzictwa kulturowego.

Propozycje wskaźnika osiągnięcia planowanych rezultatów w zakresie celu

Długość sieci gazowej	Zużycie wody w gospodarstwach domowych na 1 mieszkańca [m3]	Odsetek odpadów zebranych selektywnie w stosunku do odpadów zebranych ogółem [%]	Zużycie energii elektrycznej na terenie gminy
-----------------------	---	--	---



6. KONCEPCJA ROZWOJU FUNKCJONALNO-PRZESTRZENNEGO GMINY

Koncepcja rozwoju funkcjonalno-przestrzennego gminy służy zobrazowaniu jego funkcjonowania i rozwoju do roku 2030 w oparciu o zbiór podstawowych założeń, zasad oraz relacji. Uwarunkowania przestrzennego rozwoju gminy stworzone zostały poprzez analizę istniejących uwarunkowań osadniczych oraz komunikacyjnych wraz ze zwróceniem szczególnej uwagi na uwarunkowania środowiskowe. Model powstał w oparciu o założenia dokumentów wykonawczych na poziomie lokalnym oraz ponadlokalnym, uwzględniających zasady kształtowania polityki przestrzennej w gminie.

Model struktury funkcjonalnej-przestrzennej stworzony został w oparciu o elementy stanowiące aspekty struktury gminy takie jak:

- system przyrodniczy,
- system osadniczy,
- system transportowy,
- kluczowe elementy budujące potencjał ponadregionalny i przewagi konkurencyjne gminy,
- zidentyfikowane obszary wymagające rozwiązania sytuacji problemowej,
- rekomendacje w zakresie kształtowania polityki przestrzennej gminy.


Gmina Mirzec jako jednostka samorządu terytorialnego stanowi obszar o szczególnych walorach krajobrazowych. Ważne, względem kształtowania sfery turystycznej, są miejscowości zlokalizowane wzdłuż linii lasów. Istotny element stanowi Obszar Natura 2000.

W związku z powyższym stworzono model struktury funkcjonalno-przestrzennej gminy Mirzec, wraz z opisem jego kluczowych elementów.

Kluczowe elementy budujące potencjał ponadregionalny i przewagi konkurencyjne gminy

W modelu struktury funkcjonalno-przestrzennym identyfikuje się kluczowe elementy budujące potencjał ponadregionalny oraz przewagę konkurencyjną gminy, przez co stanowią one szczególnie istotne miejsca, obiekty czy dziedziny w zakresie jej rozwoju. Zagadnienia, które mogły zostać przedstawione w sposób przestrzenny umieszczone zostały na modelu, natomiast pozostałe elementy znalazły się w jego części opisowej. Wśród planowanych działań w zakresie rozwoju uwarunkowań funkcjonalno-przestrzennych wymienia się:

- **Budowa/rozbudowa sieci kanalizacyjnej** – inwestycje planowane w danym zakresie są niezwykle ważne, szczególnie w ramach wzrostu poziomu życia w gminie, a także podnoszenia standardów związanych z ochroną środowiska wodnego. Wśród planowanych, kluczowych działań wymienia się dalszą rozbudowę kanalizacji sanitarnej oraz potrzebę budowy przydomowych oczyszczalni ścieków na terenach, których budowa sieci kanalizacyjnej jest ekonomicznie nieuzasadniona .
- **Budowa/przebudowa dróg** – szczególnie ważnymi inwestycjami mającymi na celu zwiększenie jakości podróżowania, przemieszczania się czy zwiększania poczucia bezpieczeństwa jest budowa oraz modernizacja dróg gminnych, powiatowych oraz drogi wojewódzkiej nr 744 (we współpracy z właściwymi interesariuszami).
- **Kompleksowa rewitalizacja centrum Mirca w celu rozwoju turystyki, relaksu, aktywności i usług handlowych** – wdrażanie działań zmierzających do utworzenia miejsc o charakterze turystycznym, rekreacyjnym i usługowym, co pozwoli na zwiększenie oferty spędzania czasu wolnego jak i wpłynie na rozwój usług.



STRATEGIA ROZWOJU GMINY MIRZEC

NA LATA 2021-2030+

- **Rozbudowa infrastruktury sportowej** – w związku z potrzebą systematycznego zwiększania dostępności do sportu i rekreacji na terenie gminy planuje się kompleksową rozbudowę obiektów sportowych, szczególnie w obrębie placówek oświatowych.
- **Termomodernizacja budynków użyteczności publicznej** – zwraca się uwagę na potrzebę zmniejszenia zapotrzebowania i zużycia energii cieplnej w budynkach gminnych. Inwestycje zaplanowane w ramach danego kierunku działań, planuje się szczególnie w zakresie termomodernizacji budynków Ochotniczych Straży Pożarnych.
- **Ochrona obszarów cennych przyrodniczo** – w związku z położeniem gminy w obszarze cennym przyrodniczo zapewnienie jego ochrony staje się jednym z bardzo ważnych kierunków rozwoju w związku z prawidłowym kształtowaniem polityki przestrzennej. Planowane działania mają na celu ochronę istniejącego krajobrazu oraz zapobieganie degradacji środowiska przyrodniczego. Planuje się także działania wspomagające gminę do adaptacji do zmian klimatycznych.

Pozostałe kluczowe działania mające na celu rozwój gminy przedstawione oraz rozbudowane zostały w celach operacyjnych wskazanych do realizacji w latach obowiązywania Strategii, w Rozdziale 5.

Zidentyfikowane obszary wymagające rozwiązania sytuacji problemowej

Gmina Mirzec, w związku ze swoją peryferyjnym położeniem w województwie świętokrzyskim znalazła się w obszarach zagrożonych trwałą marginalizacją. Szczególnie istotnym kryterium delimitacji³ gminy Mirzec jako gminy zagrożonej trwałą marginalizacją był jej niski poziom przedsiębiorczości, spowodowany przede wszystkim rolniczym charakterem gminy.

³ Dokładne określenie i wytyczenie granicy.



STRATEGIA ROZWOJU GMINY MIRZEC

NA LATA 2021-2030+

W związku z powyższym szczególnie istotnym zadaniem samorządu lokalnego jest systematyczne podejmowanie współpracy na poziomie województwa, powiatu oraz obszaru funkcjonalnego w ramach niwelacji pogłębiania się negatywnych zjawisk społeczno-ekonomicznych.

W ramach stworzonego modelu wyodrębniono również miejscowości zagrożone marginalizacją na poziomie gminy. Podobnie jak w przypadku województwa, sołectwa te położone są peryferyjne względem ośrodka centralnego gminy. W ramach działań mających na celu wsparcie ww. obszarów zaleca się systematyczny monitoring sytuacji społeczno-ekonomicznej miejscowości, w tym realizację zadań wskazanych w celach operacyjnych, mających na celu wzrost ich dostępności do podstawowych usług oferowanych przez gminę.

Rekomendacje w zakresie kształtowania polityki przestrzennej gminy

Tereny o funkcjach zabudowy mieszkaniowej

Obszary mieszkaniowe zlokalizowane głównie wzdłuż szlaków komunikacyjnych.

- Ustalenia i rekomendacje:
 - Zapewnienie odpowiedniej komunikacji zbiorowej,
 - Utrzymanie istniejącej struktury przestrzennej i formy zabudowy z perspektywą jej uzupełnienia,
 - Poprawa jakości infrastruktury technicznej na terenach zabudowy mieszkaniowej,
 - Rozbudowa sieci kanalizacyjnej,
 - Zwiększenie roli zabudowy jednorodzinnej,
 - Tworzenie terenów zieleni urządzonej oraz stref wypoczynkowo-rekreacyjnych w pobliżu zabudowy mieszkaniowej.

Tereny zieleni – zieleń urządzonej

Obszary dopełniające system przyrodniczy, które pełnią głównie funkcje rekreacyjno-społeczne oraz turystyczne.

- Ustalenia i rekomendacje:
 - Wyznaczanie nowych terenów zieleni urządzonej w miejscach turystycznych,



STRATEGIA ROZWOJU GMINY MIRZEC

NA LATA 2021-2030+

- Tworzenie terenów zieleni urządzonej oraz stref wypoczynkowo-rekreacyjnych z udziałem środowiska przyrodniczego,
- Porządkowanie istniejących terenów zielonych oraz wyznaczanie nowych,
- Wykorzystanie terenów zieleni urządzonej do rozwoju sieci komunikacyjnej (pieszej i rowerowej).

Tereny o funkcjach usługowych

Obszary administracyjno-usługowe ważne pod względem obsługi mieszkańców. W obszarach tych zlokalizowane są instytucje gminne oraz lokale usługowe.

- Ustalenia i rekomendacje:
 - Systematyczne tworzenie przestrzeni publicznych,
 - Rozwój usług publicznych o zasięgu lokalnym dotyczących przede wszystkim handlu, usług gastronomicznych, rzemiosła oraz wyspecjalizowanej obsługi ludności i rolnictwa,
 - Zapewnienie odpowiedniej liczby miejsc parkingowych przy instytucjach oraz obiektach handlowo-usługowych, a także miejscach turystycznych.

Wody

Obszary wód powierzchniowych w przestrzeni gminnej.

- Ustalenia i rekomendacje:
 - Zapewnienie zaopatrzenia w wodę wszystkich mieszkańców oraz rozbudowa wodociągu na obszar całej gminy,
 - Ograniczenie i zakaz powstawania inwestycji negatywnie wpływających na środowisko naturalne.

Tereny zieleni – lasy

Obszary lasów istotne dla systemu przyrodniczego gminy, pełniące funkcje klimatyczno-biologiczne, krajobrazowe oraz rekreacyjno-społeczne.

- Ustalenia i rekomendacje:
 - Wyznaczenie ścieżek edukacyjnych wraz z tablicami informacyjnymi,
 - Zagospodarowanie urządzeń turystycznych w pobliżu lasów,
 - Ograniczenia w wykorzystywaniu środków chemicznych w gospodarce roślinnej i leśnej.



STRATEGIA ROZWOJU GMINY MIRZEC

NA LATA 2021-2030+

Tereny użytkowane rolniczo

Tereny użytkowane rolniczo, przeznaczone pod uprawę trwałą.

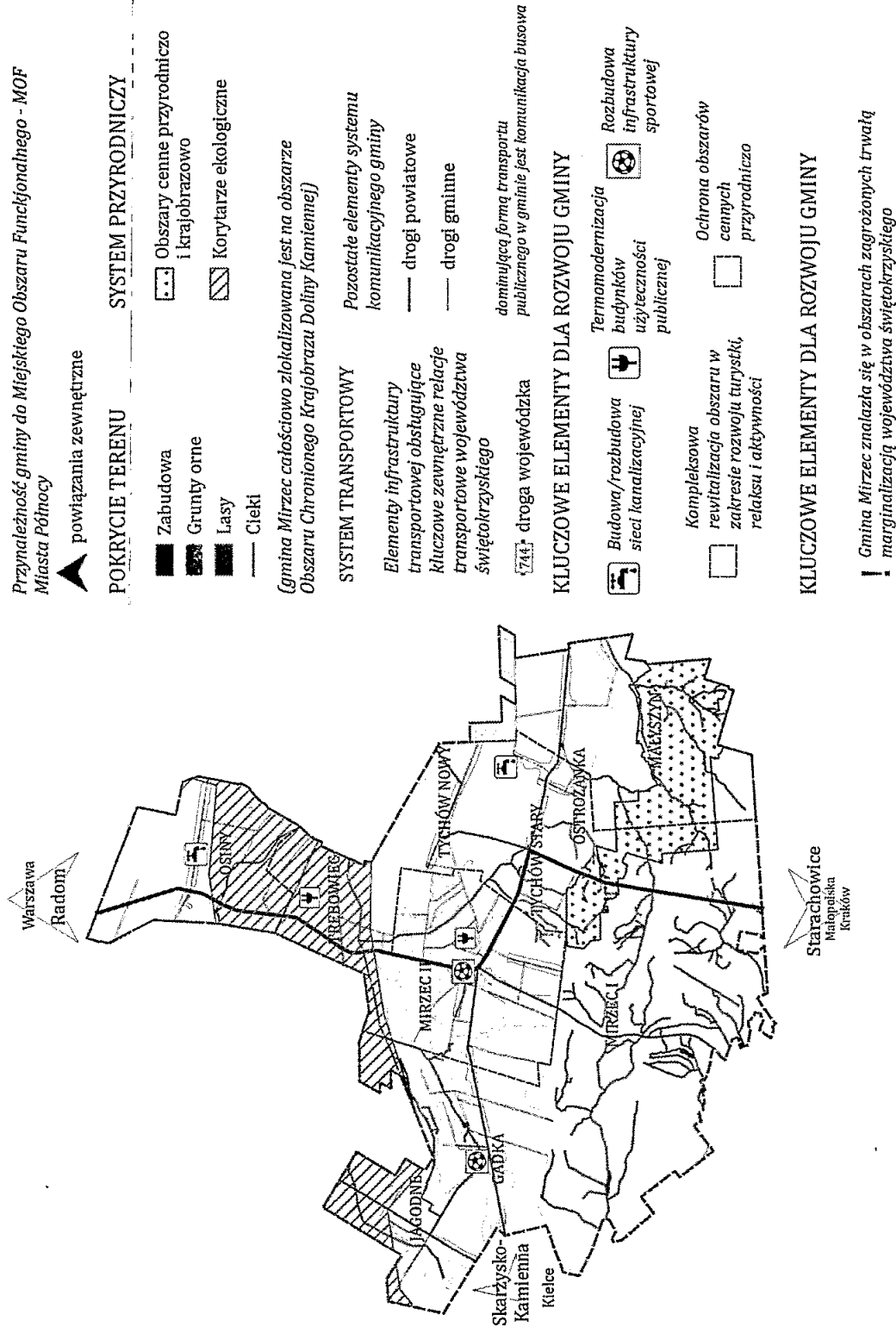
- Ustalenia i rekomendacje:
 - Zachowanie istniejących upraw rolnych oraz obszarów zielonych,
 - Przestrzeganie zasad dobrej praktyki rolniczej,
 - Wykorzystanie terenów rolniczych do prowadzenia gospodarstw agroturystycznych.



STRATEGIA ROZWOJU GMINY MIRZEC

NA LATA 2021-2030+

RYСУNEK 2. MODEL STRUKTURY FUNKCJONALNO-PRZESTRZENNEJ GMINY MIRZEC



Źródło: Opracowanie własne



7. OBSZARY STRATEGICZNEJ INTERWENCJI

7.1. OSI OKREŚLONE W STRATEGII ROZWOJU WOJEWÓDZTWA ŚWIĘTOKRZYSKIEGO

Według ustawy o zasadach prowadzenia polityki rozwoju w Strategii Rozwoju Gminy powinny znaleźć się obszary strategicznej interwencji określone w strategii rozwoju województwa oraz OSI kluczowe dla gminy, jeśli takie istnieją wraz z zakresem planowanych działań⁴. Zgodnie z proponowanymi zapisami dotyczącymi obszarów strategicznej interwencji w Krajowej Strategii Rozwoju Regionalnego 2030 omawiany obszar definiowany jest jako *„wskazany w strategii rozwoju obszar o zidentyfikowanych lub potencjalnych powiązaniach funkcjonalnych lub o szczególnych warunkach społecznych, gospodarczych lub przestrzennych, decydujących o występowaniu barier rozwoju lub trwałych, możliwych do aktywowania, potencjałów rozwojowych, do którego kierowana jest interwencja publiczna łącząca inwestycje finansowane z różnych źródeł, w tym w szczególności gospodarcze, infrastrukturalne i zasoby ludzkie lub rozwiązania regulacyjne”*.

Na poziomie województwa świętokrzyskiego wyodrębniono dwa podstawowe obszary strategicznej interwencji:

- Obszary charakteryzujące się niekorzystnymi zjawiskami w sferze społecznej, ekonomicznej lub/i przyrodniczej, wymagające interwencji nakierowanej na przełamanie barier rozwojowych,
- obszary wzrostu wyróżniające się szczególnymi potencjałami (tj. bieguny wzrostu, obszary tematyczne lub klastry zaawansowanych technologii), które w wyniku interwencji mogą kształtować przewagi konkurencyjne.

A także według Krajowej Strategii Rozwoju Regionalnego 2030 wyodrębniono:

- obszary zagrożone trwałą marginalizacją (w województwie świętokrzyskim 40 gmin),

⁴ Ustawa z dnia 6 grudnia 2006 roku o zasadach prowadzenia polityki rozwoju (Dz. U. z 2019 r. poz. 1295, 2020, z 2020 r. poz. 1378, 2327).



STRATEGIA ROZWOJU GMINY MIRZEC

NA LATA 2021-2030+

- miasta średnie tracące funkcje społeczno-gospodarcze (Ostrowiec Świętokrzyski, Starachowice, Jędrzejów i Staszów, Końskie, Skarżysko-Kamienna, Sandomierz i Busko-Zdrój).

Równocześnie przeprowadzając delimitację OSI uwzględniono wcześniejsze zapisy Planu Zagospodarowania Przestrzennego Województwa Świętokrzyskiego (PZPWŚ), w którym wskazane zostały OSI:

- miejski obszar funkcjonalny ośrodka wojewódzkiego (MOF OW) – Kielecki Obszar Funkcjonalny, obejmujący rdzeń – miasto Kielce oraz 11 gmin podmiejskich,
- obszary o największym potencjale przyrodniczo-krajobrazowym: obszar turystyczny Gór Świętokrzyskich (5 gmin) i obszar turystyczno-uzdrowiskowy (4 gminy).

W związku z powyższym, gmina Mirzec znalazła się w:


- Obszarach zagrożonych marginalizacją,
- Miejskim Obszarze Funkcjonalnym – MOF Miasta Północy.

Oczekiwane skutki interwencji w OSI obszarów zagrożonych trwałą marginalizacją związane z celami strategicznymi SRWŚ 2030+ to:

- Rozwój funkcji turystycznej w oparciu o walory przyrodnicze i kulturowe,
- Rozwój inteligentnej specjalizacji regionu tj. nowoczesnego rolnictwa i przetwórstwa spożywczego, ze szczególnym uwzględnieniem sadownictwa i rolnictwa ekologicznego, w tym poprawa jakości produktów rolnych poprzez wspieranie innowacyjności i usług sieciowych w zakresie wykorzystania produktów rolniczych,
- Rozwój OSI jako obszaru srebrnej gospodarki⁵ oraz smart villages⁶,
- Rozwój systemów oczyszczania ścieków i odpadów komunalnych,

⁵ System wytwarzania, dystrybucji i konsumpcji dóbr i usług ukierunkowany na wykorzystanie potencjału nabywczego osób starszych i starzejących się oraz zaspokajający ich potrzeby konsumpcyjne, bytowe oraz zdrowotne.

⁶ Społeczność mieszkająca na wsi, która wykorzystuje nowoczesne technologie w celu poprawy jakości i poziomu życia oraz zrównoważonego rozwoju.

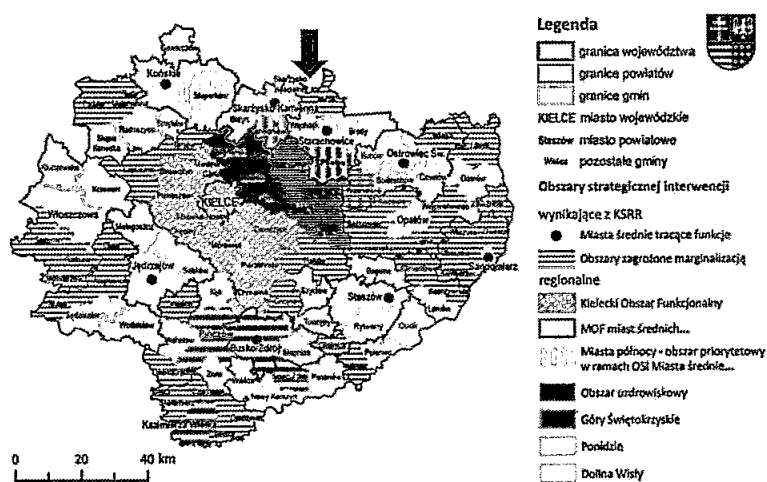


STRATEGIA ROZWOJU GMINY MIRZEC

NA LATA 2021-2030+

- Utrzymanie wysokiej jakości środowiska przyrodniczego i zachowanie bioróżnorodności, w tym siedlisk półnaturalnych,
- Dostosowanie rolnictwa i gospodarki komunalnej do zmian klimatycznych,
- Ochrona zasobów dziedzictwa kulturowego i krajobrazowych,
- Wspieranie inicjatyw lokalnych poprawiających jakość życia,
- Dywersyfikacja⁷ źródeł dochodu mieszkańców, w tym rolników,
- Rozwój podstawowych usług publicznych: społecznych, zdrowotnych oraz w zakresie edukacji, kultury, turystyki sportu i rekreacji,
- Rozwój edukacji kulturalnej i turystycznej opartej na bazie dziedzictwa kulturowego regionu,
- Podnoszenie standardów wyposażenia w infrastrukturę techniczną i społeczną, w tym rozwój sieci telekomunikacyjnych,
- Rozwój systemów transportu publicznego zapobiegających wykluczeniu transportowemu,
- Tworzenie i promocja wspólnych marek lokalnych,
- Budowa i rozwój partnerstw lokalnych⁸.

RYSUNEK 3. OBSZARY STRATEGICZNEJ INTERWENCJI WOJEWÓDZTWA ŚWIĘTOKRZYSKIEGO



Źródło: Strategia Rozwoju Województwa Świętokrzyskiego 2030+

⁷ Różnicowanie asortymentu produkcji lub usług w celu zmniejszenia ryzyka w prowadzeniu działalności gospodarczej. Poprzez dywersyfikację nie tylko zmniejsza się prawdopodobieństwo straty, ale zmniejsza się również prawdopodobieństwo najwyższego zysku.

⁸ Strategia Rozwoju Województwa Świętokrzyskiego 2030+



STRATEGIA ROZWOJU GMINY MIRZEC

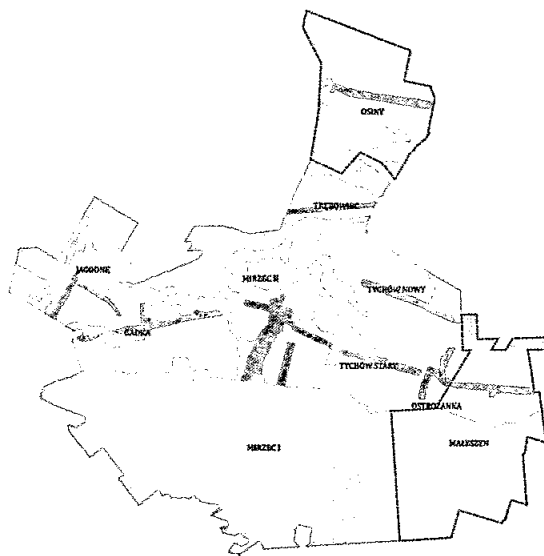
NA LATA 2021-2030+

7.1. OSI GMINY MIRZEC

Zgodnie z definicją ustawy obszar strategicznej interwencji (OSI) to określony w strategii rozwoju obszar o zidentyfikowanych lub potencjalnych powiązaniach funkcjonalnych lub o szczególnych warunkach społecznych, gospodarczych czy przestrzennych, decydujących o występowaniu barier rozwoju lub **trwałych, możliwych do aktywowania potencjałów rozwojowych, do którego kierowana jest inwestycja publiczna łącząca zadania inwestycyjne, w szczególności o charakterze gospodarczym i infrastrukturalnym.** OSI są terytoriami, do których adresowana ma być polityka rozwoju, ukierunkowana na wywołanie określonych zmian.

W procesie konsultacji społecznych oraz poprzez analizę danych statystycznych zauważono, iż gmina nie posiada szczególnych obszarów, które należałoby objąć interwencją. Założono, iż interwencją należy objąć całe terytorium gminy, gdyż planowane działania wyodrębnione w kierunkach rozwoju, a także w części graficznej oraz opisowej modelu struktury-funkcjonalnej gminy rozmieszczone są proporcjonalnie w poszczególnych sołectwach.

Jednym z działań, na które należy zwrócić szczególną uwagę w zakresie wsparcia są sołectwa, które na etapie analizy dokumentów planistycznych, wskazane zostały jako obszary zagrożone marginalizacją. Ich oddziaływanie nie jest jednak na tyle silne aby mogły zostać wpisane w definicję OSI. Wśród nich znalazły się sołectwa: Małyszyn oraz Osiny.





STRATEGIA ROZWOJU GMINY MIRZEC

NA LATA 2021-2030+

7. NAWIĄZANIE DO NADRZĘDNYCH DOKUMENTÓW STRATEGICZNYCH - KRAJOWYCH ORAZ REGIONALNYCH

7.1. ZGODNOŚĆ Z ZAŁOŻENIAMI PROGRAMOWYMI UE ORAZ POLITYKA RÓWNYCH SZANS

Podstawowym dokumentem, który określa współpracę UE z Polską jest Umowa Partnerstwa (UP), która stanowi uzgodnioną z Komisją Europejską strategię wykorzystania Funduszy Europejskich. Dokument ten określa cele i sposób inwestowania funduszy unijnych z polityki spójności, na którą w przyszłej perspektywie finansowej planuje się przeznaczyć 72,2 miliarda euro oraz dodatkowe 3,8 miliarda euro z Funduszy na rzecz Sprawiedliwej Transformacji.

Polityka spójności na lata 2021-2027 obejmować ma następujące fundusze:

- **Europejski Fundusz Rozwoju Regionalnego (EFRR)** – służy wzmocnieniu spójności gospodarczej i społecznej Unii Europejskiej. Ma on łagodzić dysproporcje w rozwoju europejskich regionów i zmniejszać braki w zakresie ich obszarów, znajdujących się w najmniej korzystnej sytuacji.
- **Fundusz Spójności (FS)** – służy redukowaniu dysproporcji gospodarczych i społecznych oraz promowaniu zrównoważonego rozwoju. W jego ramach realizowane są strategiczne projekty w obszarach ochrony środowiska i transportu, w tym transeuropejskich sieci transportowych (TEN-T).
- **Europejski Fundusz Społeczny+ (EFS+)** – ma być głównym narzędziem UE służącym zwiększaniu spójności społecznej i gospodarczej, odpowiadaniu na wyzwania rynku pracy i wyzwania społeczne oraz stymulowaniu zrównoważonego rozwoju gospodarczego poprzez inwestowanie w kapitał ludzki. EFS+ będzie obejmować obecnie rozproszone instrumenty: EFS, Inicjatywę na rzecz osób młodych (YEI), Europejski Fundusz Pomocy Najbardziej Potrzebującym (FEAD) oraz Europejski Program na rzecz Zatrudnienia i Innowacji Społecznych (EaSI).



STRATEGIA ROZWOJU GMINY MIRZEC

NA LATA 2021-2030+

- **Fundusz Sprawiedliwej Transformacji (FST)** – stanowić będzie uzupełnienie proponowanych funduszy polityki spójności. Jest częścią Europejskiego Zielonego Ładu (European Green Deal) i elementem (I filarem) Mechanizmu Sprawiedliwej Transformacji. Celem FST jest łagodzenie skutków społecznych i ekonomicznych transformacji energetycznej.

Podkreśla się również działania finansowane w ramach Funduszy norweskich i EOG opierające się na wspólnych wartościach, takich jak poszanowanie godności ludzkiej, wolność, demokracja, równość, praworządność i poszanowanie praw człowieka, w tym praw osób należących do mniejszości. Działania Krajowego Punktu Kontaktowego oraz Operatorów Programów i Beneficjentów podejmowane są w duchu hasła „Wspólnie działamy na rzecz Europy zielonej, konkurencyjnej i sprzyjającej integracji społecznej”. Uczestnicy procesu wdrażania Funduszy norweskich i EOG są związani szeregiem przepisów prawa międzynarodowego oraz krajowego, zobowiązującego do przestrzegania zakazu dyskryminacji ze względu na jakąkolwiek przesłankę – płeć, rasę, kolor skóry, pochodzenie etniczne lub społeczne, cechy genetyczne, język, religię lub przekonania, poglądy polityczne lub wszelkie inne poglądy, przynależność do mniejszości narodowej, majątek, urodzenie, niepełnosprawność, wiek lub orientację seksualną.

7.2. POZIOM KRAJOWY

Planowanie strategiczne na poziomie krajowym wyznacza (wg nowych przepisów ustawy⁹ o zmianie ustawy i zasadach polityki rozwoju) strategia kraju, na okres 10-15 lat. Podstawowym dokumentem na poziomie krajowym jest **Strategia na rzecz Odpowiedzialnego Rozwoju do roku 2020 (z perspektywą do 2030 r.)**, a jej dopełnienie stanowi **Krajowa Strategia Rozwoju Regionalnego 2030**.

W przyjętej strategii wskazano nowy model rozwoju regionalnego Polski. Głównym celem strategii krajowej jest „efektywne wykorzystanie endogenicznych potencjałów terytoriów i ich socjalizacji dla osiągnięcia zrównoważonego rozwoju kraju, co tworzyć

⁹ „Ustawa z dnia 15 lipca 2020 r. o zmianie ustawy o zasadach prowadzenia polityki rozwoju oraz niektórych innych ustaw.”



STRATEGIA ROZWOJU GMINY MIRZEC

NA LATA 2021-2030+

będzie warunki do wzrostu dochodów mieszkańców Polski przy jednoczesnym osiągnięciu spójności w wymiarze społecznym, gospodarczym, środowiskowym i przestrzennym”.

We wszystkich aspektach strategii podkreśla się kluczową rolę współdziałania instytucji w wieloszczeblowym systemie zarządzania publicznego w realizacji przekrojowej interwencji publicznej¹⁰.

Głównymi wyznacznikami określonymi dla rozwoju polityki regionalnej na poziomie kraju są:

1. Adaptacja do zmian klimatu oraz ograniczenie zagrożeń środowiska.
2. Przeciwdziałanie negatywnym skutkom procesów demograficznych.
3. Rozwój wsparcia kapitału ludzkiego i społecznego.
4. Wzrost produktywności oraz innowacyjności regionalnych gospodarek.
5. Rozwój infrastruktury podnoszącej konkurencyjność, atrakcyjność inwestycyjną i warunki życia w regionach.
6. Zwiększenie efektywności zarządzania rozwojem (w tym finansowanie działań rozwojowych) oraz współpracy między samorządem terytorialnym i między sektorami.
7. Przeciwdziałanie nierównościom terytorialnym i przestrzennej koncentracji problemów rozwojowych oraz niwelowanie sytuacji kryzysowych na obszarach zdegradowanych.

Co więcej, w tworzeniu strategii rozwoju na poziomie krajowym, istotne stają się również dokumenty strategiczne, takie jak: Polityka ekologiczna państwa 2030 – strategia rozwoju w obszarze środowiska i gospodarki wodnej, Strategia Zrównoważonego Rozwoju Transportu do 2030 roku, Strategia Zrównoważonego Rozwoju Wsi, Rolnictwa, Rybactwa 2030, Strategia Rozwoju Systemu Bezpieczeństwa Narodowego RP 2022, Strategia Rozwoju Kapitału Ludzkiego, Plany gospodarowania wodami na obszarach dorzeczy, Plany zarządzania ryzykiem powodziowym, Plan przeciwdziałania skutkom suszy.

¹⁰ „Krajowa Strategia Rozwoju Regionalnego 2030 (KSRR 2030).”




STRATEGIA ROZWOJU GMINY MIRZEC

NA LATA 2021-2030+

7.3. POZIOM REGIONALNY

Zgodnie z ustawą o zasadach prowadzenia polityki rozwoju Strategia Rozwoju Gminy musi być zgodna ze Strategią Rozwoju Województwa. W związku z powyższym wyżej wymienione cele znalazły odzwierciedlenie we wszystkich planowanych działaniach zawartych w Strategii Rozwoju Województwa Świętokrzyskiego. Szczegółowy schemat powiązań obrazuje poniższa tabela.

TABELA 2. ZGODNOŚĆ CELÓW STRATEGII ROZWOJU GMINY MIRZEC NA LATA 2021-2030+ Z CELAMI STRATEGII ROZWOJU ŚWIĘTOKRZYSKIEGO 2030+

		Strategia Rozwoju Gminy Mirzec na lata 2021-2030		
		Cel strategiczny		
		Cel.1	Cel.2	Cel.3
Krajowa Strategia Województwa Świętokrzyskiego	Cel strategiczny 1. inteligentna gospodarka i aktywni ludzie	Cel operacyjny 1.1. Zwiększenie konkurencyjności i innowacyjności świętokrzyskiej gospodarki	 X	
	Cel operacyjny 1.2. Kompetentne kadry dla gospodarki regionu		X	



STRATEGIA ROZWOJU GMINY MIRZEC


NA LATA 2021-2030+

Cel strategiczny 2. przyjazny dla środowiska i czysty region	Cel operacyjny 1.3. Wsparcie procesu transformacji kluczowych branż gospodarki regionu		X	
	Cel operacyjny 2.1. Poprawa jakości i ochrona środowiska przyrodniczego			X
	Cel operacyjny 2.2. Adaptacja do zmian klimatu i zwalczanie skutków zagrożeń naturalnych			X
	Cel operacyjny 2.3. Energetyka odnawialna i efektywność energetyczna			X



STRATEGIA ROZWOJU GMINY MIRZEC

NA LATA 2021-2030+


 Cel strategiczny 3. wspólnota i bezpieczna przestrzeń, które łączą ludzi	Cel operacyjny 3.1. Silny kapitał społeczny w regionie		X	
	Cel operacyjny 3.2. Powszechnie dostępne wysokiej jakości usługi społeczne i zdrowotne w środowisku lokalnym	X		
	Cel operacyjny 3.3. Wzmocnienie spójności przestrzennej i społecznej regionu			X
	Cel 3.4. Gościnny region	X		



STRATEGIA ROZWOJU GMINY MIRZEC

NA LATA 2021-2030+

Cel strategiczny 4. Horyzontalny sprawne zarządzanie regionem	Cel operacyjny 4.1. Rozwój systemu zarządzania strategicznego regionem	X	X	X
	Cel operacyjny 4.2. Budowa rozpoznawalnej marki regionu świętokrzyskiego	X		X
	Cel operacyjny 4.3. Wzmacnianie partnerstwa i współpracy na rzecz rozwoju województwa			X

 Oznacza, iż dane cele zgodne są z założeniami strategii rozwoju wyższego rzędu.

Źródło: Opracowanie własne



STRATEGIA ROZWOJU GMINY MIRZEC

NA LATA 2021-2030+

8. SYSTEM WDRAŻANIA I FINANSOWANIA

8.1. SYSTEM WDRAŻANIA

Prawidłowy proces wdrażania Strategii Rozwoju Gminy opiera się na wielu czynnikach. Jednym z kluczowych zadań gminy jest współpraca władz lokalnych z mieszkańcami. Strategia powinna być elementem przewodnim przy dalszych planach rozwojowych jednostki samorządu terytorialnego. Jako że Strategia Rozwoju Gminy Mirzec jest dokumentem wieloletnim i obejmuje okres 10 lat+, wdrażanie strategii powinno odbywać się etapowo. Osobami odpowiedzialnymi za wdrażanie powinny być władze gminy (w tym Wójt oraz Urząd Gminy jak i wszystkie jego jednostki organizacyjne).

W procesie wdrażania strategii należy przede wszystkim wyróżnić oraz nadać odpowiednie zadania osobom bądź jednostkom. Wśród nich powinny znaleźć się:

- podmioty odpowiedzialne za organizację i koordynowanie procesu wdrażania strategii,
- zadania danego podmiotu,
- podmioty odpowiedzialne za realizację poszczególnych zadań zawartych w strategii

1. Funkcje Planistyczne	Opracowywanie dokumentów planistycznych niższego szczebla niż Strategia Rozwoju Gminy.
2. Funkcje Monitoringowe	Monitorowanie procesu wdrażania strategii, obserwacja zmieniających się wskaźników, cech granicznych samorządów terytorialnych, uwarunkowań zewnętrznych oraz wewnętrznych.
3. Funkcje Informacyjno-wnioskodawcze	Wnioskowanie przez organ wykonawczy do organu stanowiącego jednostki samorządu terytorialnego o aktualizację strategii.
4. Funkcje Promocyjne	Promowanie działań na rzecz wdrażania strategii rozwoju.
5. Funkcje Kooperacyjne	Współpraca z jednostkami pomocniczymi Gminy ds. Strategii, powierzanie im zadań do wykonania, monitoring ich działań oraz ścisła i stała współpraca.



6. Funkcje Prewencyjne	Zapobieganie zaburzeniu wdrażania strategii, rozwiązywanie pojawiających się problemów w trakcie wdrażania, informowanie władz Gminy o problemach dotyczących procesu wdrażania.
7. Funkcje Doradcze	Wspieranie władz we wdrażaniu strategii, pomoc przy podejmowaniu kluczowych decyzji.
8. Funkcje Koordynacyjne	Koordynacja decyzji oraz aktów prawa jak i zmieniających się przepisów ustaw, które znacząco wpływają na procesy wdrażania strategii.

8.2. RAMY FINANSOWE ORAZ ŹRÓDŁA FINANSOWANIA

W procesie tworzenia ram finansowych poddano analizie dochody oraz wydatki gminy w ostatnich latach, skuteczność gminy w pozyskiwaniu pozabudżetowych źródeł finansowania, bazę wiedzy i doświadczeń oraz informacje zapisane w opracowanych już projektach. Pod uwagę wzięto również wieloletnią prognozę finansową oraz budżet gminy. Należy jednak zwrócić uwagę, iż ramy finansowe posiadają jedynie charakter prognostyczny oraz zależą od szeregu zmiennych, które w praktyce mogą zupełnie zmienić dane kwoty. Po analizie zebranych danych, szacunkowo określono ramy finansowe w poszczególnych celach strategicznych.

8.2.3. RAMY FINANSOWE

Szacuje się, iż w związku z wykonaniem działań będących częścią danego dokumentu, gmina Mirzec poświęci ok. 80% budżetu gminnego we wszystkich latach obowiązywania dokumentu. Działania wskazane w Strategii obejmują większość uwarunkowań dotyczących funkcjonowania gminy. W związku z powyższym, szacunkowo określa się kwotę **35 112 000, 00 zł**.



STRATEGIA ROZWOJU GMINY MIRZEC

NA LATA 2021-2030+

8.2.4. ŹRÓDŁA FINANSOWANIA

Wśród najważniejszych środków finansowania wymienia się w szczególności:

- środki z budżetu gminy,
- środki pochodzące z budżetu państwa,
- środki funduszy celowych,
- fundusze europejskie dostępne w ramach Europejskiego Funduszu Rozwoju Regionalnego, Funduszu Spójności, Europejskiego Funduszu Społecznego, Inicjatyw Wspólnotowych oraz Wspólnej Polityki Rolnej,
- inne fundusze ze źródeł europejskich np. fundusze norweskie oraz fundusze Europejskiego Obszaru Gospodarczego,
- środki sektora prywatnego, w tym formuła partnerstwa publiczno-prywatnego,
- kredyty bankowe, pożyczki oraz fundusze sektora pozarządowego,
- dodatkowe formy wsparcia dostępne w ramach linii budżetowych, np. tarcz antykrzysowych.

8.3. WYTYCZNE DO SPORZĄDZANIA DOKUMENTÓW WYKONAWCZYCH

Jako dokumenty wykonawcze, realizowane przy tworzeniu strategii należy rozumieć obowiązkowe lub fakultatywne plany i programy funkcjonujące w gminie. Strategia rozwoju Gminy Mirzec odnosi się do danych dokumentów. W systemie wdrażania strategii wskazano dokumenty przewidziane do sporządzania lub zmiany wraz z ogólnymi wytycznymi wynikającymi z odniesienia do treści strategii.



STRATEGIA ROZWOJU GMINY MIRZEC

NA LATA 2021-2030+

Wytyczne do sporządzania dokumentów wykonawczych

Obszar tematyczny	Dokument	Dokumenty na poziomie gminy Mirzec	Wytyczne wynikające z planowanych działań
Planowanie przestrzenne	Studium uwarunkowań i kierunków zagospodarowania przestrzennego	Studium uwarunkowań i kierunków zagospodarowania przestrzennego Gminy Mirzec	<ul style="list-style-type: none">• Studium zgodne z modelem struktury funkcjonalno-przestrzennej gminy, określonym w strategii.• Zaleca się aktualizację studium zgodnie z zidentyfikowanymi obszarami prowadzącymi do zwiększenia wykorzystania potencjału turystycznego gminy.
	Miejscowe plany zagospodarowania przestrzennego	Miejscowe plany zagospodarowania przestrzennego Gminy Mirzec	<ul style="list-style-type: none">• Aktualizacja obowiązującego miejscowego planu jako konsekwencja ewentualnej aktualizacji studium.
	Gminny program rewitalizacji	Lokalny Program Rewitalizacji dla gminy Mirzec na lata 2016-2023	<ul style="list-style-type: none">• Zaleca się aktualizację bądź ponowne opracowanie Lokalnego Programu Rewitalizacji z uwzględnieniem kierunków rozwoju wyodrębnionych w Strategii.
Ochrona zabytków	Gminny program opieki nad zabytkami	Gminny program Opieki nad Zabytkami Gminy Mirzec na lata 2019-2022	<ul style="list-style-type: none">• Strategia opracowana została zgodnie z obowiązującym Programem.• Zaleca się aktualizację programu po 2022 roku



STRATEGIA ROZWOJU GMINY MIRZEC

NA LATA 2021-2030+

Ochrona środowiska i adaptacja do zmian klimatu	Plan gospodarki niskoemisyjnej	Plan gospodarki niskoemisyjnej dla Gminy Mirzec	<ul style="list-style-type: none">Zaleca się aktualizację danego programu ze szczególnym uwzględnieniem dokumentów wyższego szczebla oraz Strategii Rozwoju Gminy Mirzec
	Program ochrony środowiska	Program ochrony środowiska dla Gminy Mirzec na lata 2017-2020 z perspektywą do 2024 roku	<ul style="list-style-type: none">Program zgodny z celami i zapisami zawartymi w strategii i je uszczegółwiający.
Polityka społeczna	Gminna strategia rozwiązywania problemów społecznych	Strategia rozwiązywania problemów społecznych dla gminy Mirzec na lata 2016-2022	<ul style="list-style-type: none">Strategia zgodna z celami operacyjnymi wyznaczonymi w strategii rozwoju gminy Mirzec,Zaleca się aktualizację bądź ponowne opracowanie Strategii po roku 2022 zgodnie z obowiązującymi celami.
	Gminny program przeciwdziałania przemocy w rodzinie oraz ochrony ofiar przemocy w rodzinie	Program Przeciwdziałania Przemocy w Rodzinie oraz Ochrony Ofiar Przemocy w Rodzinie w Gminie Mirzec na lata 2016-2022	<ul style="list-style-type: none">Program określa szczegółowe działania w zakresie profilaktyki w zakresie celów operacyjnych.Strategia opracowana została zgodnie z ww. programem.Zaleca się aktualizację bądź ponowne opracowanie Programu po roku 2022 zgodnie z obowiązującymi celami.



STRATEGIA ROZWOJU GMINY MIRZEC

NA LATA 2021-2030+

	Gminny program profilaktyki i rozwiązywania problemów alkoholowych	Gminny Program Profilaktyki i Rozwiązywania Problemów Alkoholowych oraz Przeciwdziałania Narkomanii na rok 2021	<ul style="list-style-type: none">• Wymaga opracowania corocznie.• Program wymaga dostosowania do celów wyznaczonych w strategii rozwoju gminy.
Finanse publiczne	Uchwała budżetowa	Coroczne uchwały budżetowe gminy Mirzec	<ul style="list-style-type: none">• Uchwała przyjmowana corocznie. Powinna odzwierciedlać cele i kierunki działań określone w strategii, zintegrowana z wieloletnią prognozą finansową.
	Wieloletnia prognoza finansowa	Uchwała /XLIV/282/2021/21 z dnia 2021-11-26 w sprawie zmiany uchwały w sprawie Wieloletniej Prognozy Finansowej Gminy Mirzec na lata 2021 – 2028	<ul style="list-style-type: none">• Dokument aktualny, zgodny z zapisami strategii. Aktualizacja zgodnie z potrzebami. Na jej podstawie sporządzono ramy finansowe strategii rozwoju gminy.

Źródło: Opracowanie własne



STRATEGIA ROZWOJU GMINY MIRZEC

NA LATA 2021-2030+

9. MONITORING I EWALUACJA

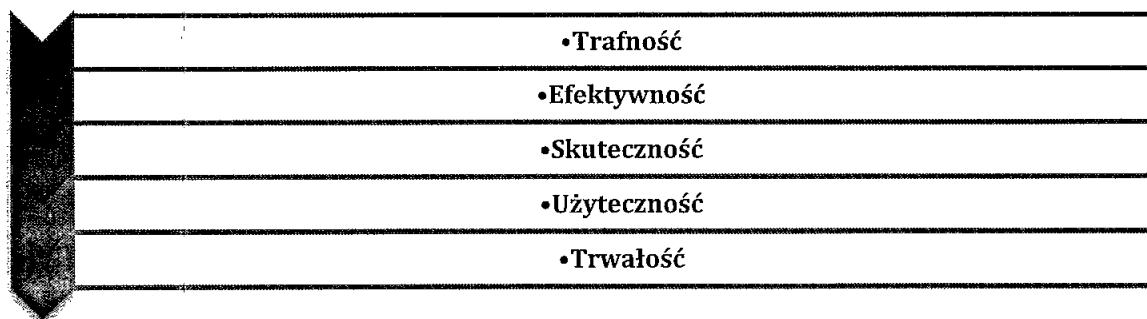
9.1. MONITORING

Monitoring strategii rozwoju obejmuje sprawdzanie uzyskanych wyników w odniesieniu do określonych oczekiwań. Polega na cyklicznym zbieraniu informacji, które dotyczą uzyskanych efektów w ramach wdrażanej strategii. Jest prowadzony w celu zapewnienia ciągłości, prawidłowości i efektywności realizacji strategii, pozwalając wykryć zagrożenia i ewentualną konieczność modyfikacji działań bądź podmiotów realizujących. Wykonawcą i podmiotem, który odpowiada za monitoring strategii rozwoju gminy jest instytucja zarządzająca daną strategią, w tym przypadku Urząd Gminy w Mircu.

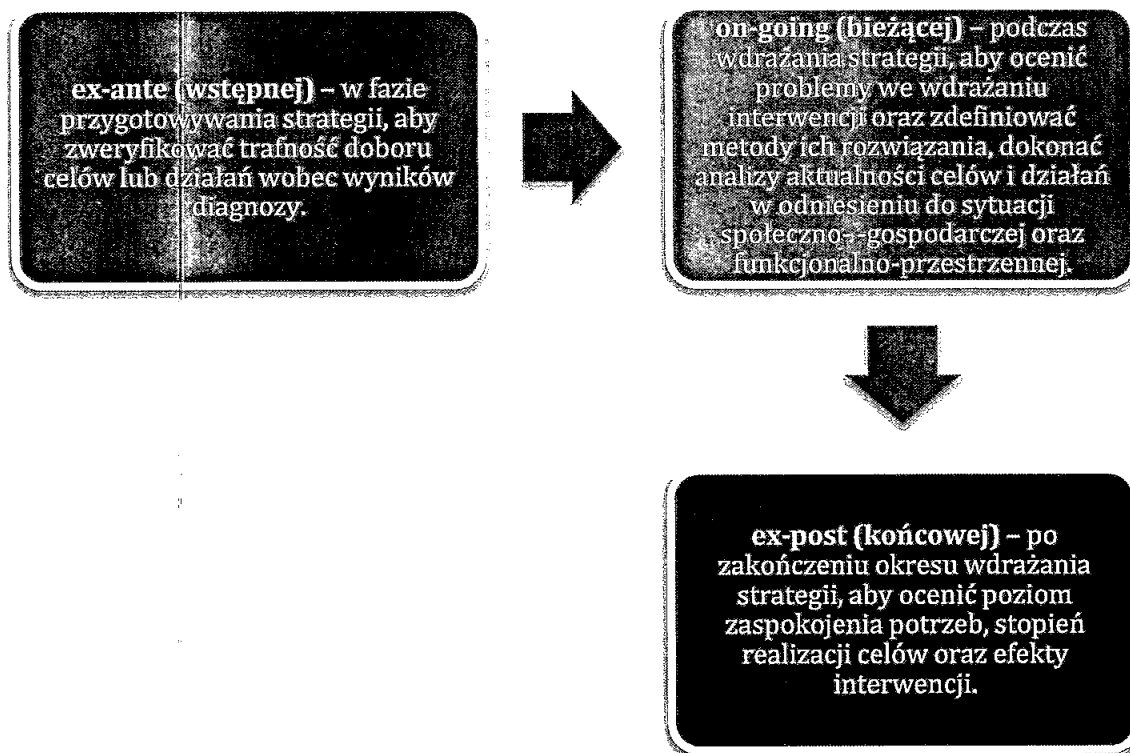
Monitoring realizacji Strategii Rozwoju Gminy Mirzec będzie prowadzony za pomocą wskaźników realizacji celów strategicznych i operacyjnych, określających ilościowo bądź jakościowo postęp w osiągnięciu zaplanowanych efektów. Pomiar wskaźników celów strategicznych i operacyjnych dokonywany będzie przez komórkę organizacyjną odpowiedzialną za koordynowanie procesu planowania strategicznego na podstawie danych z różnych źródeł, w tym w szczególności statystyki publicznej i informacji pozyskanych od realizatorów poszczególnych celów. W oparciu o zebrane dane formułowane będą wnioski istotne dla dalszego wdrażania strategii. Wyniki monitoringu strategii będą udostępniane opinii publicznej.

9.2. EWALUACJA


Ewaluacja stanowi systematyczną ocenę skuteczności, efektywności, użyteczności, trwałości, a także trafności doboru realizowanych celów strategii wobec zidentyfikowanych potrzeb. Ewaluacja Strategii Rozwoju Gminy Mirzec na lata 2021-2030+ odbywać się będzie w ramach kryteriów ewaluacyjnych:



Planuje się przeprowadzenie ewaluacji:



Z przeprowadzonej ewaluacji tworzony będzie raport ewaluacyjny będący podstawą decyzji o wdrożeniu zaleceń i rekomendacji.



STRATEGIA ROZWOJU GMINY MIRZEC

NA LATA 2021-2030+

Strategia Rozwoju Gminy Mirzec jest jednym z najważniejszych dokumentów strategicznych w Gminie, który warunkuje jej rozwój oraz funkcjonowanie. Ma za zadanie niwelować istniejące bariery na rzecz wykorzystywania lokalnych atutów.

Strategia Rozwoju Mirzec na lata 2021-2030+ powstała w ścisłej współpracy z Urzędem Gminy, w tym z Wójtem, Radą Gminy, pracownikami Urzędu Gminy, jednostkami organizacyjnymi oraz Sołtysami. W proces tworzenia zaangażowano społeczność lokalną wraz z lokalnymi liderami, przedsiębiorcami oraz organizacjami pozarządowymi.

Wszystkim zaangażowanym uczestnikom dziękujemy za aktywny udział w procesie tworzenia Strategii Rozwoju.





12. SPIS RYCIN/WYKRESÓW/TABEL

Rysunek 1. Formy ochrony przyrody w gminie	17
Rysunek 2. Model struktury funkcjonalno-przestrzennej gminy mirzec	47
Rysunek 3. Obszary strategicznej interwencji województwa świętokrzyskiego	50
Wykres. 1. Struktura użytkowania gruntów w gminie Mirzec [%].....	7
Wykres. 2. Przyrost naturalny na 1000 ludności w gminie Mirzec w stosunku do średniej w grupie porównawczej	9
Wykres. 3. Saldo migracji wewnętrznych na 1000 ludności w gminie Mirzec w stosunku do średniej w grupie porównawczej.....	10
Wykres. 4. Udział ludności wg ekonomicznych grup wieku w % ludności ogółem w grupie porównawczej	11
Wykres. 5. Udział ludności wg ekonomicznych grup wieku w % ludności ogółem w latach 2015-2020.....	12
Wykres. 6. Wyniki egzaminu ósmoklasisty w gminie Mirzec w stosunku do grupy porównawczej [%].....	13



Załącznik Nr 2 do Zarządzenia Nr 0050.87.2021
Wójta Gminy Mirzec
z dnia 30 grudnia 2021r.

**FORMULARZ ZGŁASZANIA UWAG/WNIOSKÓW DO PROJEKTU STRATEGII
ROZWOJU GMINY MIRZEC NA LATA 2021-2030+**

INFORMACJE O ZGŁASZAJĄCYM UWAGI/WNIOSKI

IMIĘ I NAZWISKO	
GMINA/INSTYTUCJA/JEDNOSTKA/ PRZEDSIĘBIORSTWO*	
DANE KONTAKTOWE (adres, telefon)	

*Proszę wypełnić jeżeli reprezentuje Pani/Pan konkretną instytucję/Gminę

Projekt Strategii dostępny będzie pod linkiem: <https://ugmirzec.sisco.info/?id=2562> w formie elektronicznej w dniach: 31.12.2021r. do 07.02.2022r.

UWAGI/WNIOSKI ZGŁOSZONE DO STRATEGII

Lp.	Rozdział/Numer Strony/Punkt do którego odnosi się uwaga	Obecny zapis	Propozycja zmiany	Uzasadnienie
1.				
2.				
3.				
4.				
5.				
...				

.....

Data i podpis składającego

Zgłaszane uwagi/wnioski bardzo prosimy dostarczyć w formie papierowej na adres: Urząd Gminy w Mircu, Mirzec Stary 9, 27-220 Mirzec, w godzinach pracy Urzędu (decyduje data wpływu do Urzędu) lub wysyłać elektronicznie na adres: sekretariat@mirzec.pl.

Klauzula informacyjna

z zakresu przetwarzania danych osobowych w związku z prowadzonymi konsultacjami społecznymi projektu „Strategii Rozwoju Gminy Mirzec na lata 2021-2030+”

Na podstawie art. 13 ust. 1 i 2 rozporządzenia Parlamentu Europejskiego i Rady (UE) 2016/679 z dnia 27 kwietnia 2016 r. w sprawie ochrony osób fizycznych w związku z przetwarzaniem danych osobowych i w sprawie swobodnego przepływu takich danych oraz uchylenia dyrektywy 95/46/WE (ogólne rozporządzenie o ochronie danych, zwanych dalej RODO), oraz art. 6 ust. 3 ustawy z dnia 6 grudnia 2006 r. o zasadach prowadzenia polityki rozwoju (Dz. U. z 2021r. poz.1057), informuję, że:

1. Administratorem danych osobowych jest Urząd Gminy w Mircu, reprezentowany przez Wójta Gminy, z siedzibą w Mirzec Stary 9, kod pocztowy 27 – 220 Mirzec, adres e-mail: sekretariat@mirzec.pl, tel. 41/276 71 70.
2. Administrator wyznaczył Inspektorem Ochrony Danych, z którym można się kontaktować drogą elektroniczną : iod@mirzec.pl, tel. 41/276 71 89 lub pisemnie na adres siedziby urzędu.
3. Dane osobowe osób, które złożyły wnioski lub uwagi w toku debaty społecznej nad Projektem Strategii Rozwoju Gminy Mirzec na lata 2021-2030+, będą przetwarzane w celu wypełnienia obowiązków prawnych wynikających z art.6 ust. 3 ustawy z dnia 6 grudnia 2006 r. o zasadach prowadzenia polityki rozwoju, w związku z art. 6 ust. 1 lit. c RODO.
4. Pani/Pana dane osobowe w toku procedury debaty społecznej nad sporządzenia planu strategii rozwoju gminy, mogą zostać przekazane:
 1. organom władzy publicznej, w tym urzędowi wojewódzkiemu, oraz podmiotom wykonującym zadania publiczne lub działającym na zlecenie organów władzy publicznej, w zakresie i w celach, które wynikają z przepisów powszechnie obowiązującego prawa;
 2. innym podmiotom, które na podstawie stosownych umów podpisanych z Gminą Mirzec przetwarzają dane osobowe, dla których Administratorem danych jest Gmina Mirzec, w tym: biuro projektowemu.
5. Pani/Pana dane osobowe będą przechowywane przez okres niezbędny do realizacji celów przetwarzania, po czym zostaną przekazane do Archiwum Państwowego, jako dokument kategorii „A”, na podstawie przepisów ustawy z dnia 14 lipca 1983r. o narodowym zasobie archiwalnym i archiwach (Dz. U. z 2020r. poz. 164).
6. Podane we wnioskach i uwagach dane osobowe nie będą wykorzystywane do decyzji opartej na zautomatyzowanym przetwarzaniu, w tym profilowaniu.
7. Na zasadach określonych przepisami RODO, posiada Pani/Pan prawo do:
 1. dostępu do treści swoich danych osobowych oraz otrzymania ich kopii;
 2. sprostowania (poprawiania) swoich danych, jeśli są błędne lub nieaktualne;
 3. żądania usunięcia danych osobowych;
 4. żądania ograniczenia lub wniesienia sprzeciwu wobec przetwarzania danych;
 5. wniesienia skargi do Prezesa Urzędu Ochrony Danych Osobowych (ul. Stawki 2, 00 193 Warszawa), gdy przetwarzanie danych osobowych wnioskodawcy narusza przepisy o ochronie danych osobowych.

8. Podanie we wnioskach i uwagach danych osobowych jest dobrowolne, niemniej jednak konieczne do zgodnego z prawem rozpatrzenia złożonych wniosków lub uwag, a nie podanie ich jest równoznaczne z brakiem możliwości ich rozpatrzenia do zmiany planu strategii.

9. Administrator danych nie ma zamiaru przekazywać danych osobowych do państwa trzeciego lub organizacji międzynarodowej.

**OBWIESZCZENIE
WÓJTA GMINY MIRZEC
z dnia 30 grudnia 2021r.**

Na podstawie art. 5a ust. 1 ustawy z dnia 8 marca 1990r. o samorządzie gminnym (Dz.U. z 2021r. poz. 1372, z późn. zm.) w związku z uchwałą Nr X/73/2019 Rady Gminy w Mircu z dnia 26 kwietnia 2019r. w sprawie zasad i trybu przeprowadzania konsultacji społecznych z mieszkańcami gminy Mirzec (Dz. Urz. Woj. Świętokrzyskiego poz. 2053).

ZAWIADAMIAM

mieszkańców Gminy Mirzec, że w okresie od 31.12.2021r. do 07.02.2022r. odbędą się konsultacje społeczne w sprawie projektu „Strategii Rozwoju Gminy Mirzec na lata 2021-2030+”.

Projekt dokumentu „Strategii Rozwoju Gminy Mirzec na lata 2021-2030+” wraz z załącznikami dostępny jest w Urzędzie Gminy w Mircu, Mirzec Stary 9 (sekretariat, pokój 220), na stronie internetowej gminy www.mirzec.pl, stronie BIP: <https://ugmirzec.sisco.info/?id=2562> oraz na tablicy ogłoszeń Urzędu Gminy w Mircu.

Uwagi/ wnioski wniesione na przeznaczonym do tego formularzu zgłoszeniowy należy składać w wersji papierowej poprzez dostarczenie do Urzędu Gminy w Mircu, Mirzec Stary 9, 27-220 Mirzec, w godzinach pracy Urzędu (decyduje data wpływu) lub wysyłając wersję elektroniczną na adres mail: sekretariat@mirzec.pl.

Uwagi/wnioski złożone po upływie terminu pozostawia się bez rozpatrzenia.

Organem właściwym do rozpatrzenia uwag/wniosków jest Wójt Gminy Mirzec.

Informacja o wynikach konsultacji zostanie zamieszczona na stronie internetowej gminy, na stronie Biuletynu Informacji Publicznej oraz na tablicy ogłoszeń Urzędu Gminy w Mircu w ciągu miesiąca od dnia zakończenia konsultacji społecznych.

WÓJT

Mirosław Seweryn