

**PROJEKT CZASOWEJ ORGANIZACJI RUCHU
NA CZAS WYKONANIA**

***„Przebudowa drogi gminnej nr 347007T
Poduchowne – Korzonek – Etap II”***

INWESTOR: GMINA MIRZEC

Mirzec Stary 9, 27-200 Mirzec

WYKONAWCA

ROBÓT:

PROJEKTOWAŁ: SPIINWEST Mariusz Pająk

ul. 1 Maja 34/7, 26-110 Skarżysko-Kamienna

SPIINWEST
Mariusz Pająk
ul. 1 Maja 34/7
26-110 Skarżysko-Kamienna
NIP: 663-160-42-13, REG: 260707784



STAROSTWO POWIATOWE W STARACHOWICACH
WYDZIAŁ KOMUNIKACJI I DRÓG

Starachowice, dn. 26.07.2021 r.

Znak: KD.II.7120.103.2021

SPIINWEST Mariusz Pająk
ul. 1 Maja 34/7
26-110 SKARZYSKO - KAMIENNA

W odpowiedzi na pismo znak: b.z., z dnia 20.07.2021 r., działając na podstawie art.10 ust. 5 i ust.12 ustawy z dnia 20 czerwca 1997 r. - Prawo o ruchu drogowym (t.j. - Dz. U. z 2021 r., poz. 450 z późn. zm.) , oraz § 2 ust.1 pkt 1 lit.d rozporządzenia Ministra Infrastruktury z dnia 23 września 2003 r., w sprawie szczegółowych warunków zarządzania ruchem na drogach oraz wykonywania nadzoru nad tym zarządzaniem, (t.j. Dz. U. z 2017 r., poz. 784),

zatwierdzam

przedstawiony projekt organizacji ruchu na czas robót związanych z realizacją zadania pn.: „Przebudowa drogi gminnej nr 37007 T Poduchowne - Korzonek II Etap” z następującymi uwagami :

- zobowiązuje się wykonawcę do uzyskania zezwolenia od zarządcy drogi na zajęcie pasa drogowego,
- wykonawca ma zapewnić bezpieczny dojazd mieszkańców do poszczególnych posesji,
- w porze nocnej teren robót winien być oświetlony,
- użyte do oznakowania i zabezpieczenia robót znaki i urządzenia bezpieczeństwa powinny być widoczne zarówno w dzień jak i w nocy oraz utrzymywane w dobrym stanie przez okres trwania robót

Oznakowanie na być wykonane i ustawione zgodnie z:

- rozporządzeniem Ministra Infrastruktury z dnia 3 lipca 2003 r. w sprawie szczegółowych warunków technicznych dla znaków i sygnałów drogowych oraz urządzeń bezpieczeństwa ruchu i warunków ich umieszczania (t.j. Dz. U. z 2019 r., poz. 2311),
- rozporządzeniem Ministrów Infrastruktury oraz Spraw Wewnętrznych i Administracji z dnia 31 lipca 2002 r. w sprawie znaków i sygnałów drogowych (t.j. Dz.U. z 2019 r., poz. 2310).

termin obowiązywania przedstawionego projektu organizacji ruchu :

od 27.07.2021 r. do 31.12.2021 r.

Ponadto zobowiązuje się jednostkę wprowadzającą zmianę organizacji ruchu do zawiadomienia tut. Urzędu, Zarządu Drogi, Komendy Powiatowej Policji, o planowanym rozpoczęciu prac, podając datę, czas i miejsce ich wykonania co najmniej 24 godziny przed ich rozpoczęciem.

O zakończeniu robót należy powiadomić tut. Urząd.

z up. Starosty
Dyrektor Wydziału
Komunikacji i Dróg
Marcin Sowula

Otrzymują:

- 1.adresat
- 2.a/a .



GMINA MIRZEC

Mirzec Stary 9, 27-220 Mirzec, tel./fax. (41) 271-30-33/ (41) 276-71-90
e-mail: sekretariat@mirzec.pl, www.mirzec.pl

Znak: IN.7021.1.41.2021.SP

Mirzec, dnia 13.07.2021 r.

SPIINWEST

Mariusz Pająk

Ul. 1 Maja 34/7

26-110 Skarżysko - Kamienna

Dotyczy: *uzgodnienia czasowej organizacji ruchu dla zdania pn. „„Przebudowa drogi gminnej nr 347007T Poduchowne – Korzonek – Etap II””*

Urząd Gminy w Mircu w odpowiedzi na pismo z dnia 08.07.2021 r. w sprawie uzgodnienia czasowej organizacji ruchu dla realizacji inwestycji pn. **"Przebudowa drogi gminnej nr 347007T Poduchowne – Korzonek – Etap II"** pozytywnie opiniuje przedłożony projekt czasowej organizacji ruchu w zakresie ww. drogi gminnej nr 347007T Mirzec Poduchowne – Korzonek.

Jednocześnie informujemy iż:

- oznakowanie należy wykonać i ustawić zgodnie z przepisami rozporządzenia Ministra Infrastruktury z dnia 3 lipca 2003 r. w sprawie szczegółowych warunków technicznych dla znaków i sygnałów drogowych oraz urządzeń bezpieczeństwa ruchu drogowego i warunków ich umieszczania na drogach (Dz.U. z 2019 r. r. Nr 2311 z późn. zm.),
- wykonawca odpowiada za stan techniczny, kompletność oraz czystość oznakowania.

ZASTĘPCA WÓJTA


Anna Piątek

Otrzymują:

1. Adresat
2. a/a



Zarząd Dróg Powiatowych w Starachowicach

ul. Ostrowiecka 15, 27-200 Starachowice
tel. 0 41 273 02 20/fax 41 273 02 28
e-mail: sekretariat@zdp-starachowice.pl
www.zdp-starachowice.pl

DSL.4502.40.2021.K.W.

Starachowice, 12.07.2021 r.

SPIINWEST Mariusz Pająk
ul. 1 Maja 34/7
26-110 Skarżysko-Kamienna

Zarząd Dróg Powiatowych w Starachowicach informuje, że opiniuje **pozytywnie** przedstawiony projekt czasowej organizacji ruchu na czas prowadzenia robót związanych z realizacją zadania p.n.: „Przebudowa drogi gminnej nr 347007T Poduchowne – Korzonek – etap II” w zakresie dotyczącym skrzyżowania z drogą powiatową nr 0560T.

Jednocześnie informujemy, że po uzyskaniu zatwierdzenia ww. projektu w Starostwie Powiatowym w Starachowicach należy 1 egz. decyzji przekazać do tut. ZDP.


DYREKTOR
Zarządu Dróg Powiatowych
mgr inż. Andrzej Klimczak

Otrzymują:

1. Adresat.
2. aa-K.W.

**WYDZIAŁ RUCHU DROGOWEGO
KOMENDY POWIATOWEJ POLICJI
W STARACHOWICACH**

WRD-ŁCH – 5321/66/21

Starachowice, 20 lipca 2021 roku.

SPINWEST
Mariusz Pająk
ul. 1 Maja 34/7
26 – 110 Skarżysko - Kamienna

OPINIA
Komendanta Powiatowego Policji w Starachowicach

Na podstawie § 7 ust. 2 pkt. 2 Rozporządzenia Ministra Infrastruktury z dnia 23 września 2003 roku w sprawie szczegółowych warunków zarządzania ruchem na drogach oraz wykonywania nadzoru nad tym zarządzaniem (dz. U. nr 177 z 2003 roku poz. 1729), po dokonanej analizie

Opiniuję pozytywnie

Zmiany w projekcie stałej organizacji ruchu dla zadania „Przebudowa drogi gminnej nr 347007T Poduchowne – Korzonek – Etap II”.

Z upoważnienia
Komendanta Powiatowego
Policji w Starachowicach
NACZELNIK
WYDZIAŁU RUCHU DROGOWEGO
KPP w Starachowicach
podkom. Łukasz Choda

Komenda Powiatowa Policji w Starachowicach

ul. Al. Armii Krajowej 27
27-200 Starachowice

tel. 47-8043-221
fax. 47-8043-224

tel. resort. (8043) 206
fax. resort. (8043) 239

www.starachowice.policja.gov.pl
starachowice@ki.policja.gov.pl

ORGAN OPINIUJĄCY

Zarząd Dróg Powiatowych w Starachowicach

Zgodnie z § 2, ust. 1 pkt. 1, 1c rozporządzenia Ministra Infrastruktury z 23 września 2003r. w sprawie szczegółowych warunków zarządzania ruchem na drogach oraz wykonywania nadzoru nad tym zarządzaniem (Dz.U. nr 177 z 2003r., poz. 1729)

1. Niniejszą organizację ruchu zatwierdzam / opiniuję / odrzucaam /
odsyłam do poprawienia -

a) bez zmian, b) ze zmianami, c) z poprawkami w projekcie,
d) w całości, e) w części dat. drogi powiatowej nr 05607

2. Termin przewidywany wprowadzenie zatwierdzonej organizacji ruchu
zgodnie z projektem

3. Termin ważności czasowej organizacji ruchu do zakończenia robót
Inspektor
Wojciech

Starachowice, dnia 22.07.2014 mgr inż. Kamil Włogoczny
(podpis)

ORGAN ZATWIERDZAJĄCY

ZAWARTOŚĆ OPRACOWANIA

- 1) Część opisowa:
 - a. Zawartość opracowania.....str.3
 - b. Opis techniczny.....str.4-5
- 2) Część rysunkowa.

OPIS TECHNICZNY

Projekt tymczasowej organizacji ruchu określa zakres ograniczenia ruchu oraz sposób oznakowania i zabezpieczenia miejsc robót w pasie drogowym przy wykonywaniu planowanej inwestycji tj. „Przebudowa drogi gminnej nr 347007T Poduchowne – Korzonek – Etap II” - mających zasadniczo wpływ na bezpieczne i sprawne prowadzenie ruchu. Rozwiązania te mają charakter czasowy.

1. PODSTAWA OPRACOWANIA PROJEKTU:

- Ustawa z dnia 20 czerwca 1997 roku „Prawo o ruchu drogowym” (Dz. U. z 2021 roku poz. 450 z późn. zm.),
- Rozporządzenie Ministra Infrastruktury z dn. 23 września 2003 roku w sprawie szczegółowych warunków zarządzania ruchem na drogach oraz wykonywania nadzoru nad tym zarządzeniem (Dz. U. Z 2017r. poz. 784),
- Rozporządzenie Ministrów Infrastruktury oraz Spraw Wewnętrznych i Administracji z dnia 31 lipca 2002 roku (Dz. U. 2019 poz. 2310) w sprawie znaków i sygnałów drogowych,
- Rozporządzenie Ministra Infrastruktury z dnia 3 lipca 2003 roku w sprawie szczegółowych warunków technicznych dla znaków i sygnałów drogowych oraz urządzeń bezpieczeństwa ruchu drogowego i warunków ich umieszczania na drogach (Dz. U.2019r. poz. 2311, 1417 z późn. zm.),
- Ustawa o drogach publicznych z dnia 21 marca 1985r (Dz.U. 2020 poz. 470, 1087 z późn. zm.),
- Rozporządzenie Ministra Infrastruktury z dnia 1 sierpnia 2019 r. w sprawie warunków technicznych, jakimi powinny odpowiadać drogi publiczne i ich usytuowanie – (Dz. U. z 2019 r., poz 1643).
- Ustawa z dnia 7 lipca 1994r. – Prawo budowlane (tekst jednolity Dz. U. 2020 poz. 1333 z późn. zm.)
- Zlecenie Wykonawcy,
- Obowiązujące normy, przepisy i wytyczne związane z zakresem opracowania.
- Wizja lokalna, inwentaryzacja, pomiary i obserwacje przeprowadzone w terenie.

2. STAN ISTNIEJĄCY

Odcinek objęty opracowaniem znajduje się w terenie zabudowanym. Droga gminna nr 347007T Poduchowne - Korzonek, jest drogą o nawierzchni bitumicznej o szerokości zmiennej od 3,50 mb do 5,00 mb (przy skrzyżowaniu z drogą powiatową nr DP 0560T). Droga posiada pobocza gruntowe. Droga nie posiada ciągów pieszych. Na części drogi występują rowy odwadniające obustronne które nie posiadają prawidłowych przekroi. Na pozostałej części drogi brak rowów. Droga posiada oznakowanie pionowe.

3. PLANOWANY ZAKRES ROBÓT

W ramach przebudowy odcinka drogi gminnej nr 347007T Poduchowne – Korzonek od km 0+320 do km 1+828 projektuje się wykonanie drogi o nawierzchni bitumicznej szerokości 5,0 m oraz chodnika dla pieszych o szerokości 2,0 m zlokalizowanego po prawej stronie drogi . Przebudowa obejmie również wykonanie zjazdów do posesji oraz wykonanie rowu drogowego umocnionego betonowymi płytami ażurowymi. W ramach przebudowy projektuje się wykonanie dwóch odcinków kanalizacji deszczowej oraz budowę kanału technologicznego. Wzdłuż nawierzchni projektuje się po lewej stronie pobocze szerokości

0,75m z kruszywa łamanego oraz 3 odcinki ścieku z prefabrykatów betonowych. Po stronie prawej projektuje się na odcinku 472m drenaż francuski. Przebudowa obejmuje również wykonanie zjazdów na posesję.

4. OPIS WPROWADZANEGO CZASOWEGO OZNAKOWANIA

Na dojeździe do skrzyżowania drogi gminnej nr 347007T z drogą powiatową nr 0560T projektuje się na każdym wlocie oznakowanie pionowe – tablicę F-6a ze znakiem A-14 na tle żółtym. Tablicę tę powinny być ustawione 25 mb od skrzyżowania. Będą one informować o robotach drogowych za skrzyżowaniem. Ponadto za skrzyżowaniem na drodze gminnej zaprojektowano oznakowanie pionowe tablicę znak A-14 „Roboty drogowe” z tablicą znaku B-33 „Ograniczenie prędkości do 30 km/h”. Na skrzyżowaniu z drogą gminną nr 347018T oraz na końcu przebudowywanego odcinka znaki te należy powtórzyć – **Rys. nr 2**.

W związku iż roboty będą odbywać się poprzez zajęcie połówkowe jezdni wraz zajętością działki roboczej maksymalnie od 50 mb do 100 mb, należy zastosować oznakowanie pionowe w odległości 50mb od działki roboczej A-14 wraz ze znakami A-12b, A-12c, a w odległości 25mb od działki roboczej oznakowanie B-33 „Ograniczenie prędkości do 30 km/h” wraz z tablicą B-25 „Zakaz wyprzedzania”. Na początku działki roboczej należy ustawić urządzenia bezpieczeństwa ruchu (BRD) zastawę U-3d, na końcu zastawę U-20b, a w osi jezdni należy ustawić urządzenie U-21a/b (w ilości dostosowanej do przyjętej długości działki roboczej) – **Rys. nr 3 i 4**.

Ponadto schematy przedstawione na rys. nr 3 i 4 są powtarzalne i należy je stosować na całej długości przebudowywanej drogi.

5. CZAS PROWADZENIA ROBÓT

Roboty będą prowadzone w terminie:

26.07.2021r – 31.12.2021r

W/w terminy mogą ulec skróceniu lub wydłużeniu.

6. INNE

W przypadku wykonania głębokich wykopów i pozostawienie ich na okres nocny, wykop należy odpowiednio zabezpieczyć i oznakować wraz z lampami ostrzegawczymi. W przypadku nie sprzyjających warunków pogodowych takich jak intensywne opady, mgła lub śnieg, należy wprowadzić sterowanie ręczne ruchem przez osoby posiadające uprawnienia do kierowania ruchem. Głębokie wykopy należy zabezpieczyć szalunkami i oznakowaniem.

Po zakończeniu robót należy oczyścić jezdnie oraz usunąć tymczasowe oznakowanie. Maszyny pracujące muszą posiadać sprawne, pulsujące, żółte światła ostrzegawcze.

Wszyscy pracujący na budowie muszą nosić kamizelki ostrzegawcze i kaski ochronne.

W trakcie prowadzenia robót należy kontrolować stan oznakowania oraz jego kompletność.

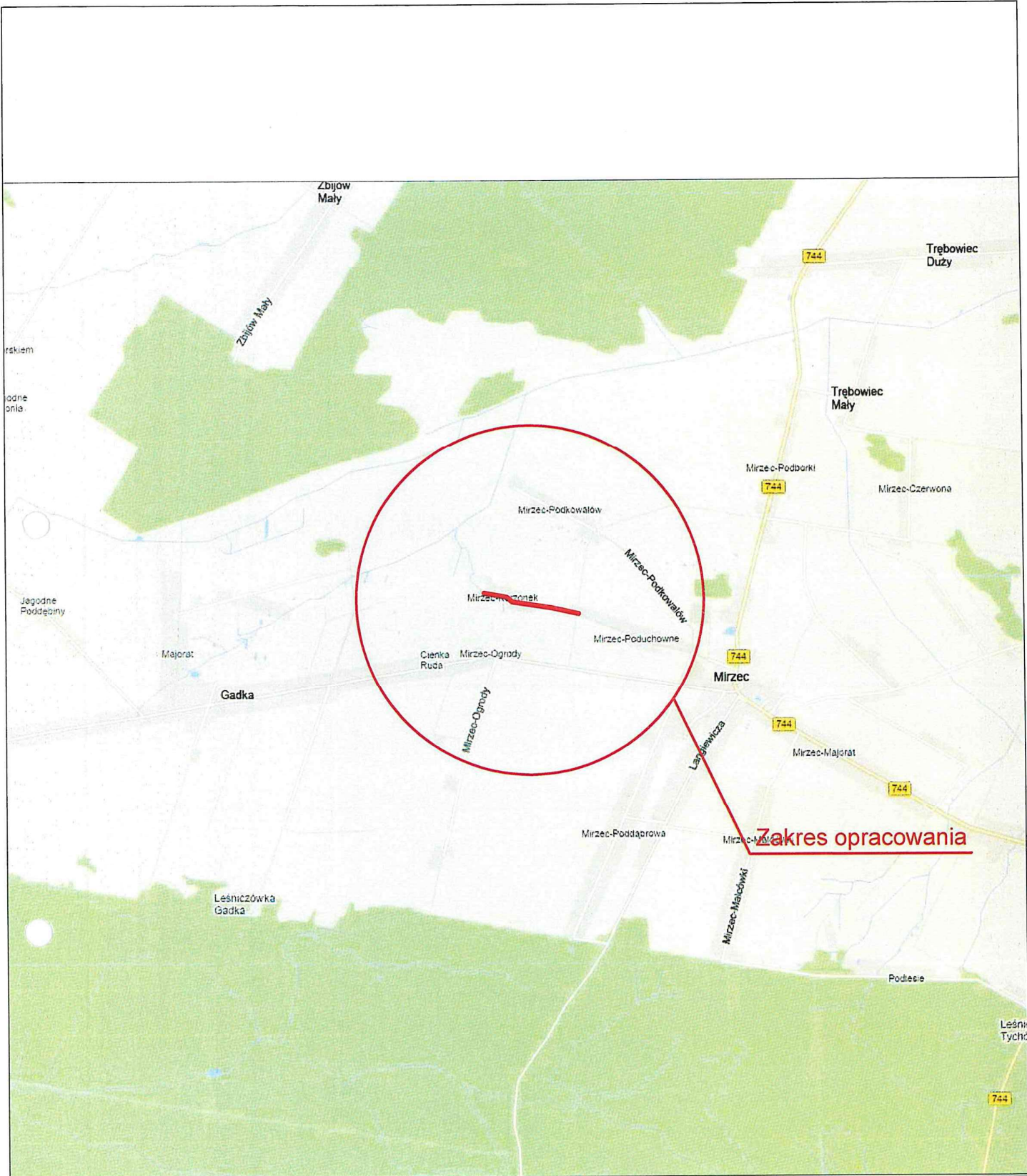
Wszystkie roboty w pobliżu istniejącej infrastruktury podziemnej oraz zbliżeń do obiektów nadziemnych wykonywać tylko i wyłącznie ręcznie.

„Przebudowa drogi gminnej nr 347007T Poduchowne – Korzonek – Etap II”

Wykonawca robót powiadomi z wyprzedzeniem minimum siedmiodniowym, o dniu rozpoczęcia prac zarządcę drogi oraz zarządzającego ruchem.

Odpowiedzialnym za oznakowanie jest Kierownik Budowy.

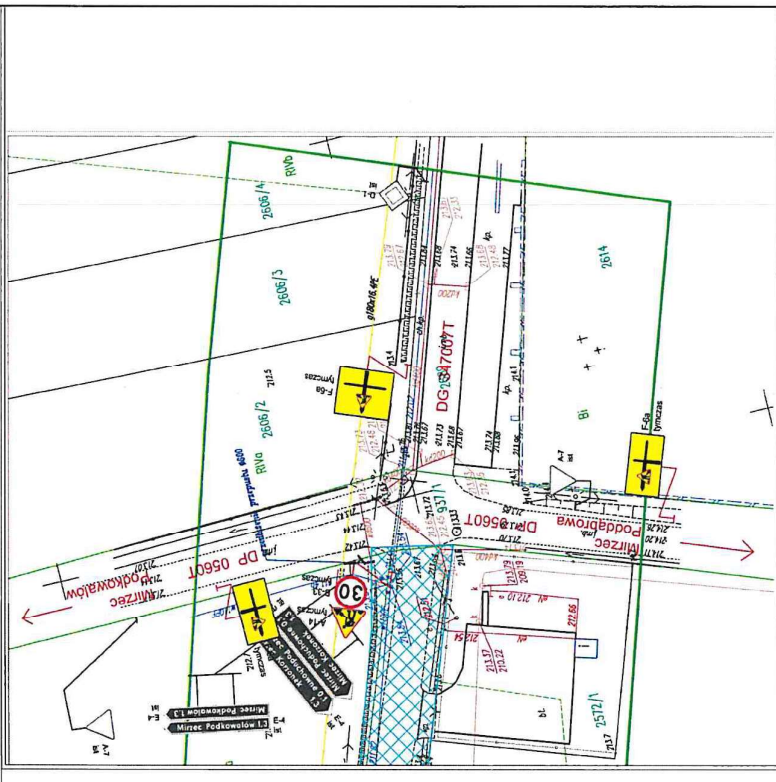
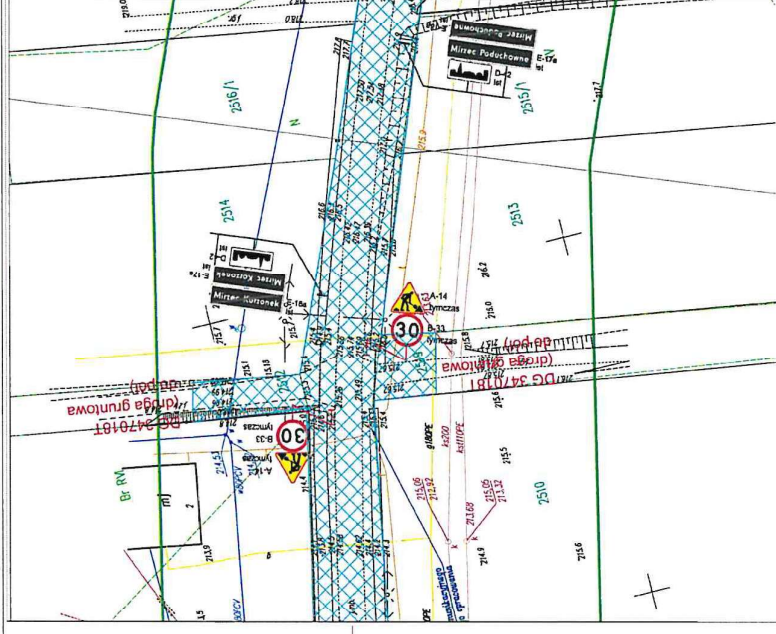
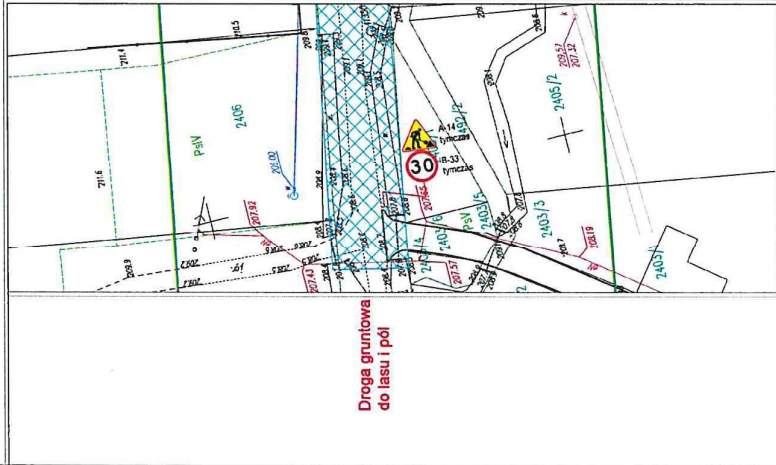
A handwritten signature in black ink, appearing to be a stylized 'P' followed by several loops and a long horizontal stroke.



Legenda:







— - lokalizacja miejsca wykonywanych robót

Inwestor	Gmina Mirzec Mirzec Stary 9 27-220 Mirzec		
Wykonawca Robót	BUDROMOST - STARACHOWICE Sp. z o.o. ul. Świętego Rocha 31 27-215 Wąchock		
Projektował	SPIINWEST Mariusz Pająk ul. 1 Maja 34/7 26-110 Skarżysko-Kamienna		
OBIEKT BUDOWLANY (nazwa adres)	Przebudowa drogi gminnej nr 347007T Poduchowne-Kerzonek - Etap II		
RODZAJ PROJEKTU	Projekt czasowej organizacji ruchu na czas robót	DATA	07-2021
BRANŻA DROGOWA	TYTUŁ RYSUNKU Orientacja - miejsca robót		
FUNKCJA	IMIĘ I NAZWISKO	PODPIS	NR RYS
PROJEKTOWAŁ:	Mariusz Pająk	<i>Pająk</i>	1
			SKALA 1:10000

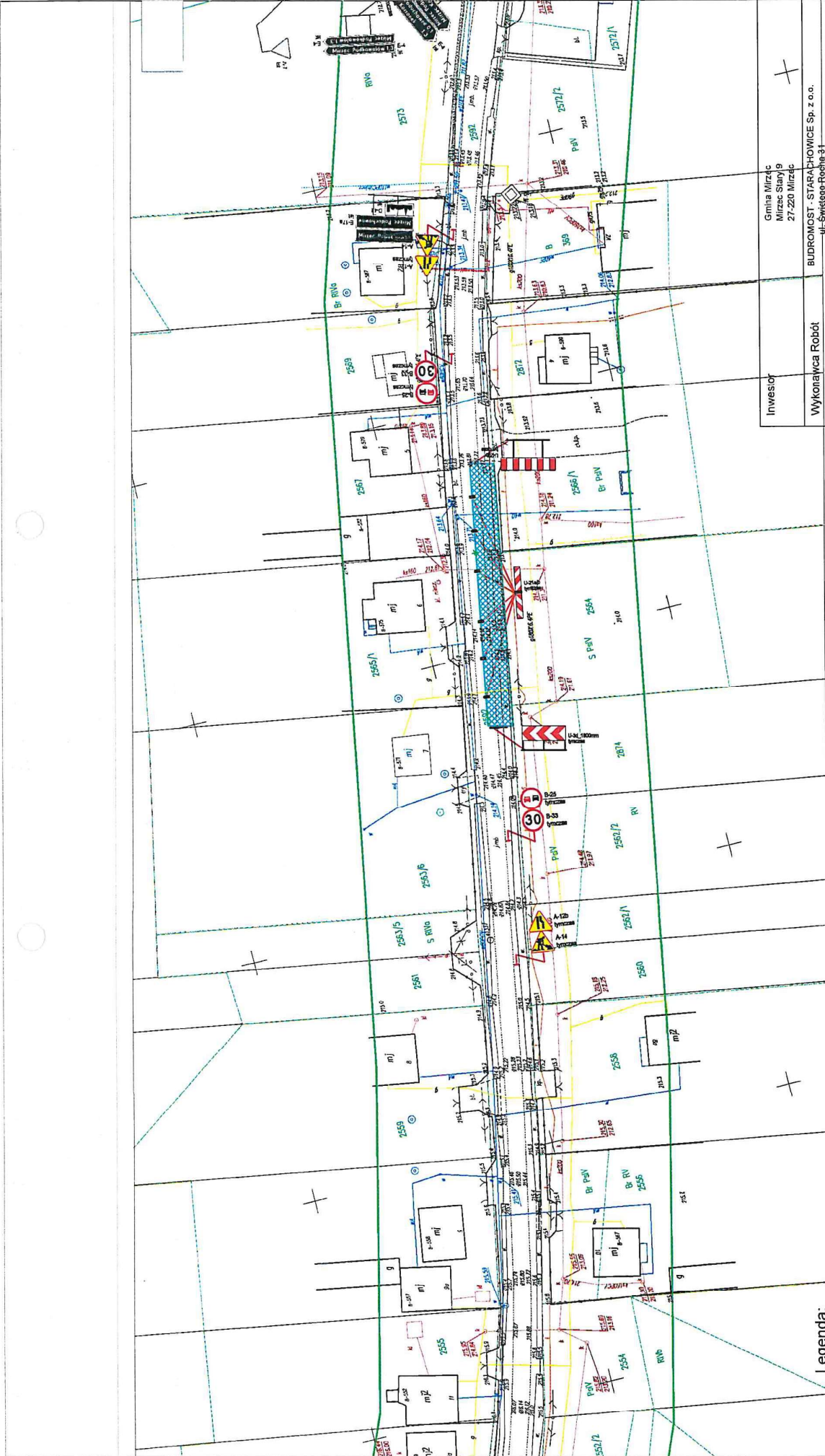


Droga gruntowa do lasu i pól









Legenda:

-  -działka robocza zajęta na czas robót
-  -prj. oznakowanie pionowe tymczasowe
-  -prj. urządzenia BRD tymczasowe
-  -istn. oznakowanie poziome
-  -istn. oznakowanie pionowe
-  D-1 list

Inwestor	Gmina Mirzec Mirzec Stary 9 27-220 Mirzec
Wykonawca Robót	BUDROMOST - STARACHOWICE Sp. z o.o. ul. Świętego Rocha 31 27-215 Węchock
Projektował	SPINWEST Mariusz Pałak ul. 1 Maja 34/7 26-110 Skarżysko-Kamienna
OBJEKT BUDOWANY (Nazwa, adres)	Przebudowa drogi gminnej nr 34/7007T Produkowne-Korzonek - Etap II
RODZAJ PROJEKTU:	Projekt czasowej organizacji ruchu na czas robót
BRANŻA:	TITUL PRYBANKUZ
DROGOWA	Sytuacja - schemat organizacji
PLANOWA	IMI I LINDYKO
PROJEKTOWAŁ:	PROJEKTOWAŁ: Mariusz Pałak
	NR STR. 2
	SKALA: 1:1000
	DATA: 07-2021









Legenda:


-  -działka robocza zajęta na czas robót
-  -pł. oznakowanie pionowe tymczasowe
-  -pł. oznakowanie poziome
-  -pł. oznakowanie poziome
-  -pł. oznakowanie poziome
-  -pł. oznakowanie poziome
-  -pł. oznakowanie poziome
-  -pł. oznakowanie poziome

Inwestor	Gmina Mirzec Mirzec Stary 9 27-220 Mirzec	
Wykonawca Robót	BUDROMOST - STARA CHOWICE Sp. z o.o. ul. Świdolego-Rocha 31 27-215 Włajchów	
Projektował	SPINWEST Mariusz Pałęk ul. 1 Maja 347 28-110 Starzyńsko-Kamienna	
CZESTY WYKONYWANY (Numer, uchwał):		
ROZDZIAŁ PROJEKTU:	Projekt czasowej organizacji ruchu na czas robót	DATA: 07-2021
BRANŻA:	TYTUŁ ROBÓT:	
DRÓGOWA	Sytuacja - echemat organizacji - echemat powiązany	
FUNKCJA:	IMIĘ I NAZWISKO:	POPISE:
PROJEKTOWAŁ:	Mariusz Pałęk	NR. RYS. 3
		SKALA: 1:1000



Legenda:

-  -dźiałka robocza zajęta na czas robót
-  -prj. oznakowanie pionowe tymczasowe
-  -prj. urządzenia BRD tymczasowe
-  -istn. oznakowanie poziome
-  -istn. oznakowanie pionowe
-  D-1 ist

Investor	Gmina Mirzec Mirzec Stary 9 27-220 Mirzec
Wykonawca Robót	SUDROMOST - STARACHOWICE Sp. z o.o. ul. Świerego Ropna 31 27-215 Wąchock
Projektował	SPRINVEST Mielnik-Pojak ul. I. Mięta 34/7 26-110 Starzyńsko-Kamienna
CZESTOŚĆ BUDOWANY (Numer, adres): Przebudowa drogi gminnej nr 347007T Produktowne-Korzonek - Etap II	
ROZDZIAŁ PROJEKTU:	Projekt czasowej organizacji ruchu na czas robót
DATA:	07-2021
BRANŻA:	Tytuł rysunku: Sytuacja - echemat organizacji - echemat powłazalny
DROGOWA	
IMIE I NAZWISKO:	PODPIS: 
PROJEKTOWAŁ:	Miejsce Pełni:
	NR. RYS. 4
	SKALA: 1:1000